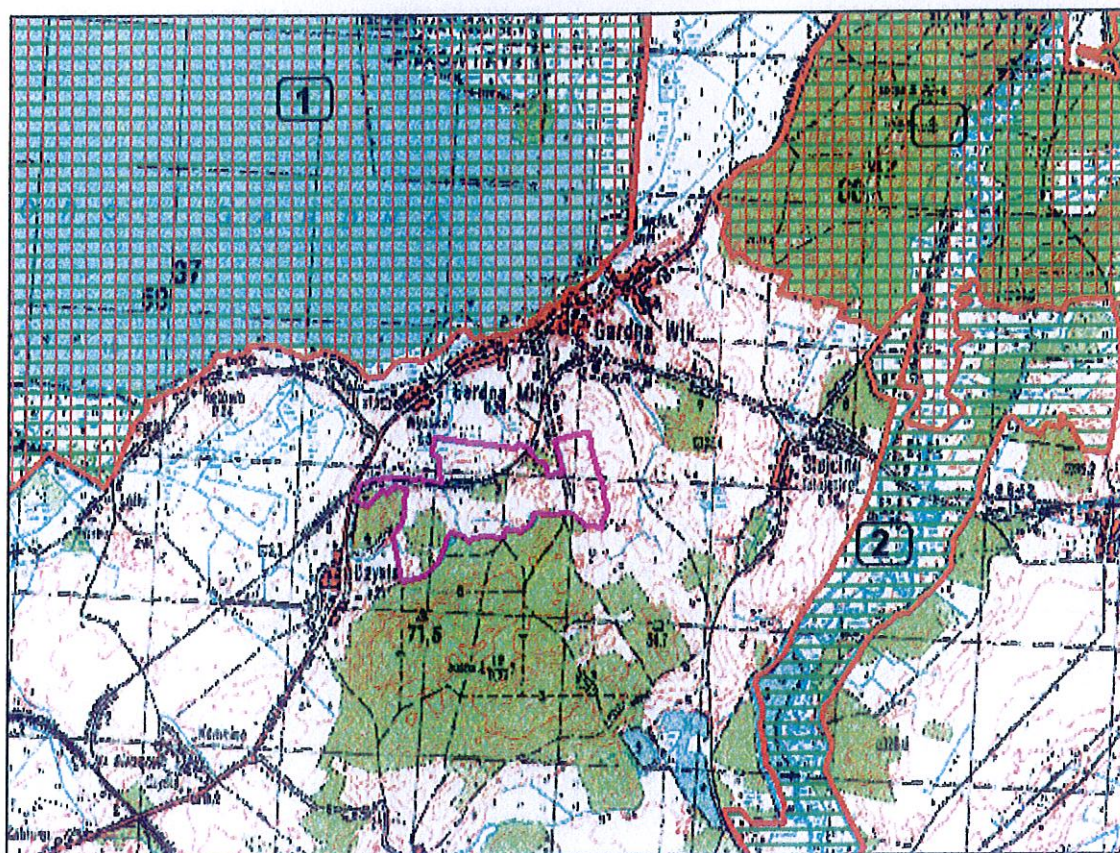





PROGNOZA ODDZIAŁYWANIA NA ŚRODOWISKO
DO MIEJSCOWEGO PLANU ZAGOSPODAROWANIA
PRZESTRZENNEGO
TERENU POŁOŻONEGO W OBRĘBACH GEODEZYJNYCH
GARDNA WIELKA I GARDNA MAŁA GMINA SMOLDZINO

POŁOŻENIE TERENU NA TLE OBSZARÓW EUROPEJSKIEJ
SIECI EKOLOGICZNEJ NATURA 2000

SKALA 1:50 000



OZNACZENIA

-  OBSZAR SPECJALNEJ OCHRONY PTAKÓW
PLB 220003 POBRZEŻE SŁOWIŃSKIE
-  OBSZAR MAJĄCY ZNACZENIE DLA WSPÓLNOTY
1. PLH 220023 OSTOJA SŁOWIŃSKA
2. PLH 220036 DOLINA ŁUPAWY
-  GRANICE OBSZARU PROJEKTU PLANU