



„Strategia Rozwoju Turystyki i Promocji Gminy Smołdzino”

CZĘŚĆ I –

DIAGNOZA I ANALIZA

Opracowano na zlecenie
Urzędu Gminy Smołdzino
przez landbrand s.c.



**Gmina
Smołdzino**

Urząd Gminy Smołdzino
ul. Kościuszki 3,
76-214 Smołdzino
Tel 59 811 72 15
Fax 59 811 74 60
www.smoldzino.com.pl
sekretariat@smoldzino.com.pl

landbrand
wyróżniamy miejsca

ul. Bolesława Prusa 16 A
60-619 Poznań
Tel 61 221 79 17
Fax 61 221 79 18
www.landbrand.pl
info@landbrand.pl

Dokument opracowano metodą partycypacyjno-ekspercką w landbrand w okresie kwiecień – czerwiec 2011, w zespole pod redakcją Huberta Gonery. W ramach realizacji strategii przeprowadzono dwa warsztaty w dniach 20 maja i 13 czerwca oraz szereg spotkań indywidualnych z przedstawicielami samorządu, stowarzyszeń oraz szeroko pojętej branży turystycznej.

Opracowanie zrealizował zespół autorski w składzie:

Paulina Brzeska-Gonera – aspekty finansowe wdrożenia strategii

Grzegorz Niklas – diagnoza branży turystycznej

Hubert Gonera – koncepcja produktów markowych i założenia do promocji

Autorzy dziękują przedstawicielom samorządu lokalnego, stowarzyszeń i branży turystycznej za pomoc i wkład w powstanie dokumentu. Szczególne podziękowania autorzy kierują do osób zaangażowanych w prace warsztatowe nad strategią, w tym do:

Pani Lidii Orłowskiej - Getler – Wójt Gminy Smołdzino,

Pani Małgorzaty Żebrowskiej – Zastępcy Wójta Gminy Smołdzino

Pana Janusza Dzierzby – Sekretarza Gminy Smołdzino

Pani Marleny Makowskiej – Podinspektor ds. promocji i turystyki, Pełnomocnik ds. współpracy z organizacjami pozarządowymi

Pani Renaty Knitter – Prezes Stowarzyszenia Rozwoju Turystyki Wiejskiej „Słowiniec” w Smołdzinie

Pani Jolanty Piszko - Prezes Stowarzyszenia Mieszkańców Smołdzińskiego Lasu "Wspólna Sprawa" w Smołdzińskim Lesie, Radnej Gminy Smołdzino

Pani Anny Szemraj - Dyrektor Biura Związku Miast i Gmin Dorzecza Rzeki Słupi i Łupawy

Pana Andrzeja Demczaka – Zastępcy dyrektora Słowińskiego Parku Narodowego

Pana Pawła Mikuckiego – Specjalisty do spraw turystyki Słowińskiego Parku Narodowego

Pana Pawła Soji – Koordynatora Karczmy u Dargoscha w Klukach

Pana Roberta Smagonia – Właściciela kempingu Baza Pod Lasem w Żelazie

Pani Iwony Gonery – Właścicielki Retrodomu w Retowie

Pani Anny Kowalczyk – Właścicielki pracowni ceramicznej Gliniana Zagroda w Czystej

Pana Eugeniusza Bernackiego – Właściciela Gościńca U Bernackich w Smołdzinie

Pana Janusza Geszczyńskiego z kempingu SurfCamp - Gardno

Pana Piotra Kowalczyka z kempingu SurfCamp - Gardno

Pani Krystyny Reichel – Właścicielki pensjonatu Galeria Sen w Smołdzińskim Lesie

Pani Jadwigi Osowskiej – Radnej Gminy Smołdzino

Pani Agnieszki Walach – Radnej Gminy Smołdzino

Pani Ewy Krajnyk z Gminnego Ośrodka Kultury w Smołdzinie

Pani Marii Matczak z Gminnego Ośrodka Pomocy Społecznej w Smołdzinie

Pani Kamili Drywy z Gminnego Ośrodka Pomocy Społecznej w Smołdzinie.

Spis treści

Rozdział I. Metodologia prac	4
Rozdział II. Analiza atrakcyjności turystycznej obszaru	5
2.1. Lokalizacja Gminy Smołdzino	5
2.2. Atrakcyjność przyrodnicza Gminy	6
2.3. Warunki naturalne.....	7
2.4. Atrakcje przyrodnicze	8
2.5. Atrakcyjność kulturowa	11
2.5. Imprezy	13
Rozdział III. Analiza infrastruktury turystycznej	20
3.1. Infrastruktura noclegowa	20
3.2. Infrastruktura gastronomiczna	38
3.3. Infrastruktura towarzysząca	41
3.4. Stowarzyszenia	43
Rozdział IV. Analiza prasy i Internetu dotycząca Gminy Smołdzino	47
Rozdział V. Segmentacja odbiorcy oferty turystycznej	55
Rozdział VI. Analiza SWOT obszaru	61
Załącznik I – Smołdzino na Filmowo - znane produkcje filmowe kręcone na terenie Gminy Smołdzino	63

Rozdział I. Metodologia prac

„Strategia rozwoju turystyki i promocji Gminy Smołdzino” jest dokumentem, stawiającym sobie za cel uporządkowanie możliwości rozwoju turystyki i zaprogramowanie konkretnych kroków wdrożeniowych w ramach rozwoju markowych produktów turystycznych obszaru. Równie ważnym założeniem w pracach nad strategią było wykreowanie podstaw silnej marki Smołdzino, która pozwoli Gminie zbudować rozpoznawalny i konkurencyjny wizerunek na polu turystyki i możliwości migracyjnych.

Nadrzędnym dążeniem jakie przyświecało autorom dokumentu było wytworzenie rozwiązań, których wdrożenie przyczyni się bezpośrednio do wzrostu dochodów branży turystycznej – zarówno podmiotów prawa handlowego jak i indywidualnych kwaterodawców, którzy stanowią trzon branży turystycznej w Gminie. Wzrost dochodów z działalności turystycznej miałby nastąpić w średniej perspektywie tj. około 2-3 lat jako wynik realizacji zapisów strategii w zakresie: wdrożenia produktów turystycznych, podnoszenia jakości świadczonych usług i budowy wspólnej marki.

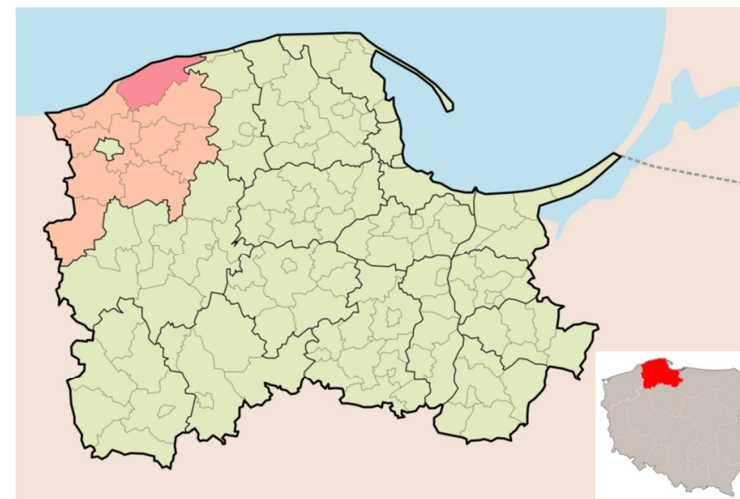
Prace nad dokumentem trwały od kwietnia 2011 roku do końca czerwca tego samego roku. Prowadzone były metodą partycypacyjno-ekspercką. W ramach dokumentu przeprowadzono diagnozę potencjału turystycznego Gminy Smołdzino w tym przeanalizowano dostępną bazę noclegową i gastronomiczną, określono najważniejsze atrakcje w Gminie, opisano jej potencjał przyrodniczy i kulturowy. Wszystko to w celu poznania podstaw, na których można stworzyć ofertę turystyczną, unikatową w skali regionu i kraju. Tylko bowiem silnie wyróżniająca propozycja turystyczna jest w stanie zainteresować współczesnego turystę.

Zespół landbrand podczas prac nad dokumentem dbał o to, żeby jego założenia odzwierciedlały w jak najlepszym stopniu potencjał Gminy – także ten najważniejszy potencjał – ludzki! Dlatego przeprowadzono szereg konsultacji indywidualnych z liderami lokalnymi, zorganizowano dwa warsztaty: jeden o charakterze diagnostycznym, drugi z silnym akcentem na wspólną kreację kompozycji produktów turystycznych i koncepcji marki Gminy Smołdzino. Przeprowadzono szereg rozmów telefonicznych i toczono burzliwą korespondencję po to, by w dokumencie znalazły się wszystkie ciekawe projekty inicjatyw podejmowane przez mieszkańców bądź te, które zasługują na ich wspólną realizację.

Rozdział II. Analiza atrakcyjności turystycznej obszaru

2.1. Lokalizacja Gminy Smołdzino

Gmina Smołdzino położona jest w północno-zachodniej części województwa pomorskiego oraz w północnej części powiatu słupskiego. Sąsiaduje z 5 innymi gminami: od wschodu z gminą Wicko i miastem Łebą, od południa z gminami Główczyce i Słupsk, a od zachodu z gminą Ustka. Ponadto od północy granicę Gminy stanowi odcinek o długości 26 km styczny z Morzem Bałtyckim.¹ Takie położenie Gminy determinuje jej atrakcyjność turystyczną. Całość linii brzegowej nie jest zagospodarowana przez człowieka w wyniku ochrony w ramach SPN. Jest to być może najdłuższy fragment polskiego wybrzeża bez miejscowości nadmorskich. Brak portu czy kurortu nadmorskiego jest faktem, który należy wykorzystać programując funkcje turystyczne obszaru jak i jego markę. Można określić to jako słabość wizerunkową (brak skojarzenia – Smołdzino-Bałtyk), którą należy przekuć na silną stroną wizerunku (dziki Bałtyk, naturalny Bałtyk).



Rysunek 1. Gmina Smołdzino na mapie Województwa Pomorskiego.
Źródło: www.commonswikimedia.org

¹ www.bip.smoldzino.com.pl

2.2. Atrakcyjność przyrodnicza Gminy

Środowisko przyrodnicze²

Znaczną część powierzchni Gminy zajmuje teren Słowińskiego Parku Narodowego. Prawie 80% powierzchni lądowej Parku znajduje się na terenie Gminy Smołdzino, co z kolei stanowi około 65% jej obszaru.³ Teren Parku jest bardzo słabo zaludniony, w jego granicach leżą jedynie wieś Kluki i osada Czołpino, które łącznie zamieszkuje około 100 osób. Powyższe fakty wpływają na bardzo niską gęstość zaludnienia Gminy Smołdzino, która wynosi około 14 osób/km², podczas gdy wartość ta w Powiecie Słupskim równa się 40 osób/km², a w Województwie Pomorskim 121 osób/km².⁴

- Prawie 80% powierzchni lądowej Słowińskiego Parku Narodowego znajduje się na terenie Gminy Smołdzino
- Około 65% powierzchni Gminy zajmuje teren Parku, na którym mieszka niespełna 100 osób

Położenie Słowińskiego Parku Narodowego na terenie Gminy wpływa na unikatową w skali kraju atrakcyjność turystyczną, dzięki ogromnemu bogactwu i zróżnicowaniu przyrodniczemu omawianych terenów.

Spośród około 400 gatunków ptaków występujących w Polsce, na terenie Parku zaobserwowano 261 gatunków, w tym 184, które przystępowały, bądź przez cały czas przystępują do lęgów. Pozostałe gatunki uznane są za wędrownikowe (migranci), spędzają tu zimę lub zalatują nieregularnie. 35 spośród gatunków lęgowych wpisanych jest do Polskiej Czerwonej Księgi Zwierząt (PCKZ), z czego 20 jako gatunki wysokiego ryzyka. Dla ochrony terenów lęgowych na terenie SPN utworzono rezerваты podlegające ochronie ścisłej. Teren ten jest zatem wymarzoną bazą obserwacyjną dla ornitologów i miłośników ptactwa.

Najpopularniejsze gatunki ptaków występujące na terenie Słowińskiego Parku Narodowego:

- na brzegach jezior – łabędzie, mewy, kaczki, perkozy, łyski i rybitwy;
- na bagnach – bataliony, bekasy, kuliki, czaple i żurawie;
- w lasach – bieliki, rybołowy, sowy, myszołowy, kruki, dzięcioły.



Logo Słowińskiego Parku Narodowego



Żurawie podczas wiosennego żerowania w SPN

Źródło: fot. H.Gonera



Bielik jest gatunkiem gniazdującym w SPN

Źródło: Wikipedia


² www.slowinski.pn.pl
³ www.slowinski.pn.pl
⁴ www.pl.wikipedia.org

Zbiorniki wodne Parku są zróżnicowane i stwarzają rybnym dobre warunki bytowania. W wodach Bałtyku, rzek i jezior stwierdzono występowanie 60 gatunków ryb oraz 3 gatunków minogów. W jeziorach obok typowych przedstawicieli gatunków słodkowodnych występują również ryby morskie, a w strefie przybrzeżnej Bałtyku ryby słodkowodne (niższe zasolenie spowodowane wpływem wód śródlądowych). Spotkać można również gatunki dwuśrodowiskowe, w tym ryby wędrownne takie jak łosoś, troć i węgorz.

Na terenie Słowińskiego Parku Narodowego występuje około 60% spośród wszystkich gatunków ssaków stwierdzonych w Polsce, z czego wiele z nich wpisano do PCKZ. Do najcenniejszych można zaliczyć: rzęsorka mniejszego, mroczka posrebrzanego, morświna czy fokę szarą. Ponadto z popularnych ssaków większych spotkać możemy między innymi jelenia, sarnę, daniela i dziką, natomiast z małych lisa, gronostaja, jenota, borsuka, wydrę, piżmaka oraz bobra.

Licznie występują również owady, na czele z rzadkimi motylami, chrząszczami i skoczogonkami. Aż 30 gatunków znajduje się pod ścisłą ochroną. Ponadto zobaczymy tutaj 10 spośród 18 gatunków płazów oraz 5 spośród 8 gatunków gadów występujących na terenie Polski. Spotkać możemy tu więc m.in.: ropuchę szarą, żabę śmieszkę, jaszczurkę żyworodną czy żmiję zygzakowatą.

2.3. Warunki naturalne



Rysunek 2. Obszar Gminy
Źródło www.wikimapia.org

Na terenie Gminy na odcinku o długości 13 km płynie rzeka Łupawa, która zasila Jezioro Gardno. Łupawa w początkowym biegu na obszarze Gminy meandruje lekko pomiędzy stromymi wzgórzami i zalesioną górą Rowokół, a za Smołdzinem zmienia swój charakter i prowadzi przez równinę pokrytą łąkami i torfowiskami powstałymi na terenie odciętej piaszczystą mierzeją od Bałtyku. Stwarza to dogodne warunki do uprawiania turystyki kajakowej, jednakże przez znawców Łupawa uznawana jest za jedną z trudniejszych technicznie rzek i nie jest polecana dla osób początkujących. Wyznaczone łowiska obfitują w pstrągi i lipienie co stanowi dużą atrakcję dla amatorów wędkowania.

W granicach Słowińskiego Parku Narodowego i jednocześnie w granicach Gminy znajdują się jeziora Gardno, Dołgie Wielkie i Dołgie Małe. Do dwóch największych jezior czyli Jeziora Gardno i Jeziora Dołgie Wielkie należą jeziora otwarte na Bałtyk. Wszystkie 4 jeziora są stosunkowo płytkie, a ich średnia głębokość wynosi około 1-2 metry.



Łosoś – król ryb w Bałtyku i w Łupawie

Źródło: sxc.hu



Bóbr – na terenie SPN znajduje się jedna z największych żeremi bobrowych w kraju

Źródło: sxc.hu



Morświn – coraz częściej widywany gość w wodach SPN

Źródło: <http://www.morswin.pl>

nie przekracza 1,6 m. Ponadto wykazują dużą podatność na degradację, powodowaną eutrofizacją wód jak również wskutek nasuwania się materiału piaszczystego. Na Jeziorze Gardno w wyznaczonych przez Słowiński Park Narodowy granicach można żeglować oraz uprawiać wind i kitesurfing.

2.4. Atrakcje przyrodnicze

1. Rowokół

Wzgórze polodowcowe o wysokości 114,8 m n.p.m. objęte strefą ochronną Słowińskiego Parku Narodowego. Na szczycie Rowokołu znajduje się wieża widokowa skąd rozpościera się przepiękny widok na Smołdzino, latarnię morską w Czołpinie, Jeziora Gardno i Łebsko oraz Bałtyk, a przy dobrej pogodzie ujrzyć można nawet wyższe zabudowania w Słupsku. Święte wzgórze w czasach Słowian, w średniowieczu było miejscem kultu maryjnego, a na jego szczycie znajdowało się sanktuarium, które było celem pielgrzymek. Ze wzgórzem związanych jest wiele podań i legend, w których przewijają się rozbójnicy, piraci, królowny i ukryte skarby. Obecnie na Rowokole w okresie wielkanocnym odbywa się misterium ukrzyżowania Chrystusa.⁵ Wejście na wieżę jest biletowane i możliwe w okresie od początku maja do końca września. Podejście pod Rowokół jest malownicze i prowadzi głównie przez porastający górę las bukowy.

2. Góra Łącka

Wzgórze wydmore o wysokości około 40 m n.p.m. jest jednym z najwyższych wzniesień na obszarze ruchomych wydym Słowińskiego Parku Narodowego. Ta niezalesiona wydma barchanowa położona na Mierzei Łebskiej jest celem wielu wycieczek, gdyż po wejściu na jej szczyt można podziwiać niesamowity widok. Łącka „wędruje” z prędkością od 2 do 10 metrów rocznie zgodnie z kierunkiem panujących tu wiatrów czyli z zachodu na wschód. Proces przemieszczania się wydmy widać przy silniejszym wietrze, gdy z jej szczytu urywa się pióropusz piasku.⁶ Góra Łącka należy administracyjnie do Gminy Smołdzino, a nie jak się zwyczajowo przyjęło do gminy Łeba. Łącka podobnie jak inne ruchome wydmy – mogą zatem z powodzeniem być nazywane smołdzińskimi, a nie łebskimi.

3. Wydma Czołpińska

Druga najbardziej znana po Łąckiej biała wydma w Słowińskim Parku Narodowym. Aby się na nią dostać trzeba przemaszerować około 1,5 km z pobliskiego parkingu przez podmokły las. Z jej szczytu podziwiać można surowy piaszczysty krajobraz jak również taflę Bałtyku czy wzgórze Rowokół. W skład całego kompleksu Wydym Czołpińskich wchodzi najwyższa zalesiona wydma Słowińskiego Parku Narodowego,

⁵ www.pl.wikipedia.org

⁶ www.slowinski.pn.pl



Wieża widokowa na Górze Rowokół

Źródło: www.kociesieczki.pl



Widok na Górze Łącką – najwyższą nieporośniętą wydmy w kraju

Źródło: www.cambridge2000.com



Widok na Wydmy Czołpińskie

Źródło: www.pleneri.com

na której stoi pobliska latarnia morska.⁷ Jest to idealne miejsce na jednodniową wycieczkę na łonie przyrody, podczas której zachwycać się można pięknymi widokami oraz różnorodnością przyrody Słowińskiego Parku Narodowego. Wydma Czołpińska według niektórych źródeł jest wyższa niż Wydma Łącka.

4. Wyspa Kamienna

Mała wysepka na Jeziorze Gardno. Jest to teren podlegający ochronie ścisłej, ze względu na lęgi kormorana czarnego i mewy srebrzystej. Możliwość obserwacji tych i innych gatunków ptaków z wieży widokowej położonej na południowym brzegu Jeziora Gardno (około 2 km w linii prostej) może stanowić gratkę dla miłośników birdwatchingu i nie tylko. Można ją także ujrzeć z pomostu widokowego zlokalizowanego przy Jeziorze Gardno od strony Rowów.

5. Plaże

Piękne, szerokie i dziewicze – te trzy słowa najlepiej charakteryzują bałtyckie plaże w Gminie Smołdzino, można również zacytować tytuł artykułu z miesięcznika Podróże – *Dla wtajemniczonych*. Bardzo niewielka ilość plażowiczów nawet w sezonie letnim to fenomen jakiego nie sposób doświadczyć w nadmorskich miejscowościach regionu. Na plaże w Gminie Smołdzino udać się można w czterech wyznaczonych przez SPN miejscach wybierając odpowiedni szlak turystyczny.

- Gardna Wielka – szlakiem czarnym wzdłuż wschodniego brzegu Jeziora Gardno, a dalej szlakiem zielonym obok Jeziora Dołgie Małe.
- Smołdziński Las – ze Smołdzina czarnym szlakiem łącznikowym, a od Smołdzińskiego Lasu czerwonym szlakiem w kierunku Jeziora Dołgie Duże, skąd przez wydmy prowadzi krótki czarny szlak na plażę.
- Czołpino 1 – ze wschodniego parkingu w Czołpinie niebieskim szlakiem w sąsiedztwie woliery z bielikiem i terenu byłej jednostki wojskowej, w kierunku Czerwonej Szopy.
- Czołpino 2 – z zachodniego parkingu w Czołpinie, niebieskim szlakiem obok Domu Latarnika i latarni morskiej.


6. Ścieżki przyrodnicze⁸

Na terenie Słowińskiego Parku Narodowego w Gminie Smołdzino wytyczonych zostało 5 ścieżek przyrodniczych o zróżnicowanej tematyce oraz profilu odbiorców. Liczne tablice edukacyjne pomagają zrozumieć i zapamiętać obserwowane elementy przyrody, a mapy oraz słupki kierunkowe ułatwiają orientację w terenie. Nie brakuje też miejsc na postój w postaci wież i platform widokowych oraz wiat i ławek.



Kormoran gniazdujący na Wyspie Kamiennej

Źródło: www.commons.wikimedia.org.



Widok na Plaże w Czołpinie

Źródło: www.turystyka.wp.pl (Fot. Asia i Mariusz)



Tablica informacyjna przy ścieżce przyrodniczej

Źródło: www.slowinski.pn.pl

⁷ www.slowinski.pn.pl

⁸ www.slowinski.pn.pl

- „Światło Latarni” – ścieżka przyrodniczo - kulturowa o długości około 5,5 km biegnąca równolegle do niebieskiego szlaku w Czołpinie. Prowadzi na najwyższą zalesioną wydmy w Słowińskim Parku Narodowym, na której znajduje się latarnia morska, dalej do zejścia na plażę i tzw. Czerwonej Szopy, następnie na teren byłej jednostki wojskowej i woliery z bielikiem.
- „Rowokół” – ścieżka o charakterze przyrodniczym o długości około 5 km prowadzi od Muzeum Słowińskiego Parku Narodowego przez ulice Smołdzina, aż na szczyt góry Rowokół i wieżę widokową.
- „Gardnieńskie Łęgi” – ścieżka ornitologiczno - ekologiczna o długości około 5 km na terenie obszaru ochrony ścistej „Gardnieńskie Łęgi”. Trasa pokrywa się częściowo z czarnym szlakiem turystycznym i prowadzi od miejscowości Gardna Wielka wzdłuż wschodniego brzegu Jeziora Gardno na północ, do platformy widokowej nad zatoką jeziora i budynku przepompowni. Oferta wysoce atrakcyjna dla osób zainteresowanych ornitologią.
- „Klucky Las” – ścieżka ekologiczno - kulturowa o długości około 5 km poprowadzona częściowo na terenie obszaru ochrony ścistej „Klukowe Buki”. Szlak wiedzie przez reliktowy stary las bukowo-dębowy, przyjrzeć się też można torfowiskom wysokim oraz szuwarom trzcinowym nad Jeziorem Łebsko.
- „Obwód Ochronny Rąbka” – trasa edukacyjna o charakterze przyrodniczo - geograficzno - historycznym o długości 13 km, której część można przebyć rowerem, meleksem lub statkiem po Jeziorze Łebsko. Trasa prowadzi zielonym szlakiem z Rąbki poprzez Filię Muzeum Przyrodniczego oraz Wyrzutnię Rakiet z czasów II wojny światowej, aż na najwyższą ruchomą wydmy w Słowińskim Parku Narodowym, tj. Górę Łącką.

7. Jezioro Łebsko

Łebsko to trzecie największe jezioro w Polsce, a jego obszar prawie cały leży w granicach Gminy Smołdzino. To przybrzeżne jezioro ma słonawowodny charakter, a powstało wskutek odcięcia istniejącej tu niegdyś zatoki przez powstającą mierzeję. Wskutek eutrofizacji oraz nanoszenia osadów przez rzeki, akwen ulega stopniowemu zarastaniu płytszych obszarów oraz wypłycaaniu.⁹ Od Rąbki w kierunku Góry Łąckiej oraz Kluk w sezonie letnim pływa statek pasażerski, który umożliwia dotarcie do największych atrakcji w obrębie jeziora. Położenie Łebska w okolicach Kluk, Smołdzińskiego Lasu czy Przybynina znacznie podnosi atrakcyjność pobytu na tych terenach i zapewnia piękne krajobrazy. Jezioro może być obserwowane z wielu punktów widokowych w okolicy, takich jak Latarnia Morska w Czołpinie, Rowokół, Góra Łącka czy wieża widokowa w Klukach.

8. Jezioro Gardno



Czaple można zobaczyć na Gardnieńskich Łęgach

Źródło: www.sxc.hu



Widok na Jezioro Łebsko, w tle Góra Rowokół

Źródło: www.panoramio.com.

(Fot. Bokieł)



Jezioro Gardno oferuje niezapomniane widoki

⁹ www.slowinski.pn.pl

Jest to ósme pod względem powierzchni jezioro w kraju i drugie po Łebsku największe jezioro przybrzeżne. Podobnie jak Łebsko ma słonawowodny charakter oraz podlega silnym procesom degradacji.¹⁰ Gardno stwarza bardzo dogodne warunki do uprawiania różnych form turystyki, takich jak wind i kitesurfing czy żeglarstwo (stałe wiatry). Wokół niego prowadzi zielony szlak turystyczny o utwardzonej nawierzchni, który idealnie nadaje się na wycieczkę rowerową. Liczne platformy i wieże widokowe na trasie tego szlaku stwarzają wspaniałą możliwość do podglądania dziesiątek gatunków ptaków mających swoje siedliska na tych terenach. Z miejscowości Gardna Wielka, Gardna Mała czy Retowo rozciąga się panorama na jezioro, co stanowi wysokiej jakości walor krajobrazowy.

2.5. Atrakcyjność kulturowa

9. Kluki – Muzeum Wsi Słowińskiej, cmentarz ewangelicki

Muzeum Wsi Słowińskiej jest oddziałem Muzeum Pomorza Środkowego w Słupsku i zostało utworzone dla ratowania kultury materialnej ludności kaszubskiej, zwanej Słowińcami, która niegdyś zamieszkiwała te rejony. Obejmuje teren o powierzchni około 10 ha, na którym znajduje się 20 budynków, o charakterystycznej dla terenów Pomorza Środkowego konstrukcji szachulcowej z dachem krytym trzcina. Najstarszym zrekonstruowanym obiektem na terenie muzeum jest pochodząca z końca XVIII w. chałupa Charlotty Klück z Kluk Smołdzińskich. Na terenie skansenu odbywa się obecnie wiele imprez kulturalno-folklorystycznych, podczas których prezentowane są dawne techniki i styl życia mieszkańców wsi oraz dziedzictwo materialne i kulturalne Słowińców. Najbardziej rozpoznawalna z nich to Czarne Wesele, które ma miejsce na początku maja każdego roku i przyciąga swoją atrakcyjnością tysiące turystów. Na terenie Muzeum, jednak na odrębnej działce, mieści się cmentarz słowiński założony w końcu XVIII w., na którym najciekawszymi obiektami są 83 żeliwne krzyże, prezentujące kilkanaście typów wzorów odlewniczych.¹¹


10. Czołpino – latarnia, dom latarnika, Czerwona Szopa

Oddana do użytku w 1875 roku latarnia morska w Czołpinie znajduje się na wzniesieniu wydmowym na terenie Słowińskiego Parku Narodowego. Jej wysokość wynosi 25,2 m, a zasięg emitowanego światła to 21 Mm (38,9 km). Od 1994 roku latarnia jest udostępniona dla zwiedzających, a z pobliskiego parkingu prowadzi do niej ścieżka wiodąca przez podmokły las. Z latarni rozciąga się wspaniały widok na okoliczne tereny: Słowiński Park Narodowy z Wydmą Czołpińską, Jeziora Gardno i Łebsko oraz Morze Bałtyckie. W sąsiedztwie znajduje się




Jedna z zagród muzealnych w skansenie

Źródło: www.muzeumkluki.pl



Cmentarz w Klukach

Fot: Hubert Gonera



Latarnia w Czołpinie

Źródło: www.commons.wikimedia.org


¹⁰ www.slowinski.pl

¹¹ www.muzeumkluki.pl

zabytkowa osada latarników oraz zabudowania po byłej jednostce wojskowej. W okolicach Czołpina leżały niegdyś małe wsie rybackie (m.in. Boleniec), które zostały zasypane przez ruchome wydmy.¹²

11. Wyrzutnia rakiet – muzeum w Rąbce

Wystawa militarna przedstawiająca eksponaty z czasów II wojny światowej, kiedy znajdował się tu poligon raketowy hitlerowskich Niemiec. W latach 40. ubiegłego wieku niemieccy naukowcy testowali tu rakiety przeciwlotnicze i balistyczne. Pośród licznych zabudowań takich jak bunkry, punkty obserwacyjne czy leje wyrzutni zapoznać się można z historią niemieckich konstrukcji raketowych. Testowano tu między innymi rakiety Rheintochter (córka Renu) i Rheinbote (pościaniec Renu), które miały zrewolucjonizować obronę przeciwlotniczą w tamtych czasach. O istotności prowadzonych tu prac świadczyć mogą wizyty Hermana Göringa oraz fakt, iż wobec zbliżającej się Armii Czerwonej Niemcy wysadzili wszystkie konstrukcje i wywieźli nawet gruz.¹³ Po wojnie, w latach 60. naukowcy i inżynierowie z Instytutu Lotnictwa w Warszawie testowali tu rakiety meteorologiczne Meteor.¹⁴



Jedna z eksponowanych rakiet w muzeum w Rąbce
www.commons.wikimedia.org.




¹² www.powiatslupsk.info

¹³ www.miasteria.pl

¹⁴ www.leba.turystyka.pl

2.5. Imprezy

LP.	NAZWA	TERMIN I MIEJSCE	OPIS – według organizatora	KONTAKT/ORGANIZATOR
1.	Misterium Męki Pańskiej na Górze Rowokół 	17 kwietnia 2011 Kościół w Smółdzinie i Góra Rowokół	Celem inscenizacji jest ukazanie chrześcijańskiego wymiaru cierpienia, kształtowanie pozytywnych postaw wobec osób niepełnosprawnych. Źródło: www.smoldzino.com.pl .	Dom Pomocy Społecznej w Lubuczewie Urząd Gminy w Smółdzinie Parafia Rzymskokatolicka w Smółdzinie www.smoldzino.com.pl
2.	Zawody z cyklu I Grand Prix Ziemi Słupskiej w Nordic Walking 	30 kwietnia 2011, godz. 9 Smółdzino, Czółpino	Druga impreza z cyklu Grand Prix Ziemi Słupskiej, pierwsza impreza zgromadziła w Słupsku około 100 osób. Marsz przewidziany jest na trasie 5 i 10 kilometrów na obszarze byłej jednostki wojskowej, który na co dzień nie jest udostępniony turystom do zwiedzania. Obowiązują zapisy. Więcej informacji na: www.chodzezkijami.pl . Źródło: www.smoldzino.com.pl , www.chodzezkijami.pl .	UKS KS „Rowokół” Smółdzino, Urząd Gminy w Smółdzinie, Słowiński Park Narodowy Lucyna Kuklińska-Nurkowska kom. 695 736 880 Marcin Kamiński kom. 605 727 242
3.	Czarne Wesele 	1-3 maja, godz. 11-16 Muzeum Wsi Słowińskiej w Klukach	Impreza otwierająca sezon turystyczny w Klukach, której motywem przewodnim jest kopanie torfu. Scenariusz imprezy jest jednak znacznie bogatszy. W poszczególnych zagrodach skansenu odbywają się pokazy najważniejszych technik (np. dekarskich i ciesielskich) i codziennych zajęć słowińskiej wsi. W zagrodzie z lat 20. XX wieku rzemieślnik wykonuje klumpy („buty” dla konia), a przy magazynie na sprzęt rybacki okoliczni rybacy demonstrują sposób wyrobu i naprawiania sieci. Można też się przyjrzeć pracy kobiety w gospodarstwie. Stukają ręczne magłownice, furkoczą kołowrotki, miga w dłoniach tkaczki czółtenko, łopocą na sznurach	Muzeum Wsi Słowińskiej w Klukach www.muzeumkluki.pl Kluki 27 76-214 Smółdzino tel. +48 (59) 846-30-20 fax. (59) 832-66-00 e-mail: muzeum@muzeumkluki.pl

LP.	NAZWA	TERMIN I MIEJSCE	OPIS – według organizatora	KONTAKT/ORGANIZATOR
			świeżo uprane dzwonem płótna, a w ogromnej dzieży rośnie ciasto na tradycyjny słowiński chleb z kminkiem. Czarne Wesele to również okazja do posłuchania ludowej muzyki oraz do zrobienia zakupów na kiermaszu z rękodziełem i wyrobami ludowymi. Dla zgłodniałych liczne punkty gastronomiczne. Źródło: www.muzeumkluki.pl .	
4.	Otwarcie sezonu żeglarskiego 	8 maja 2011 Przystań żeglarska, Gardna Wielka	Otwarcie sezonu żeglarskiego. Impreza o charakterze otwartym organizowana na przystani żeglarskiej PTTK w Gardnie Wielkiej. Źródło: www.slowinski.pl .	Jacht Klub PTTK "Orion" Słupsk ul. Szarych Szeregów 1 76-200 Słupsk tel. (59) 842 29 02
5.	Święto Powitania Traw - Koncert Ikenga Drummers 	21 maja 2011, godz. 19 Galeria Sen, Smołdziński Las	Ikenga Drummers wykonuje muzykę etniczną, będącą połączeniem tradycyjnych rytmów afrykańskich i polskich z elementami high life, rocka oraz afro jazzu. Inspirację stanowią pieśni gospel z Afryki Zachodniej, polskie pieśni ludowe oraz transowe rytmy bębnowe. Występy to każdorazowo barwny, radosny i dynamiczny show muzyczno-taneczny. Źródło: www.galeria-sen.pl .	Galeria Sen www.galeria-sen.pl Smołdziński Las 26A 76-214 Smołdzino kom. 601-341-751
6.	Festyn Dziecięcy 	1 czerwca 2011 Muzeum Wsi Słowińskiej w Klukach	Impreza jest próbą przywołania na planie muzeum i wewnątrz muzealnych chałup atmosfery dawnego życia wiejskiego. Dzieci poznają zajęcia i prace, których wymagało niegdyś życie. Pod okiem pracowników skansenu mogą prac i maglować, tkąć na krosnach i prząść nici na kołowrotku. Garncarz pomoże im wytoczyć garnek na kole, a rybak uszyć kleszczką kawałek sieci. Mogą brać udział w grach i zabawach terenowych oraz sprawdzić swoją wiedzę o regionie, Słowińcach i muzealnych ekspozycjach	Muzeum Wsi Słowińskiej w Klukach www.muzeumkluki.pl Kluki 27 76-214 Smołdzino tel. +48 (59) 846-30-20 fax. (59) 832-66-00 e-mail: muzeum@muzeumkluki.pl



LP.	NAZWA	TERMIN I MIEJSCE	OPIS – według organizatora	KONTAKT/ORGANIZATOR
			uczestnicząc w konkursach. Źródło: www.muzeumkluki.pl.	
7.	XXXVI Ogólnopolski Zlot Szlakami SPN 	3-5 czerwca 2011 Teren SPN	XXXVI Ogólnopolski Zlot Szlakami Słowińskiego Parku Narodowego (rodzaj: rowerowy, autokarowy). Impreza o charakterze otwartym odbędzie się na terenie Słowińskiego Parku Narodowego. Źródło: www.slowinski.pn.pl.	PTTK Słupsk ul. Szarych Szeregów 1 76-200 Słupsk tel. (59) 842-29-02 Słowiński Park Narodowy ul. Boh. Warszawy 1a 76-214 Smołdzino tel. (59) 81 17 509
8.	Rajd pieszy z okazji XXXVI Ogólnopolskiego Zlotu Szlakami SPN 	3-5 czerwca 2011 Teren SPN	Rajd pieszy z okazji XXXVI Ogólnopolskiego Zlotu Szlakami Słowińskiego Parku Narodowego. Impreza o charakterze otwartym odbędzie się na terenie Słowińskiego Parku Narodowego. Podczas rajdu turyści przemierzają się po terenie Parku pieszo. Źródło: www.slowinski.pn.pl.	PTTK Słupsk ul. Szarych Szeregów 1 76-200 Słupsk tel. (59) 842-29-02 Słowiński Park Narodowy ul. Boh. Warszawy 1a 76-214 Smołdzino tel. (59) 81 17 509
9.	Regaty żeglarskie o puchar Dyrektora SPN 	4 czerwca 2011 Jezioro Gardno - Przystań PTTK	Regaty żeglarskie o puchar Dyrektora Słowińskiego Parku Narodowego z okazji XXXVI Ogólnopolskiego Zlotu Szlakami Słowińskiego Parku Narodowego. Impreza o charakterze otwartym organizowana na przystani żeglarskiej PTTK nad jeziorem Gardno koło miejscowości Gardna Wielka. Zwycięska drużyna otrzymuje Puchar Dyrektora SPN. Źródło: www.slowinski.pn.pl.	Jacht Klub PTTK "Orion" Słupsk ul. Szarych Szeregów 1 76-200 Słupsk tel. (59) 842-29-02 Słowiński Park Narodowy ul. Boh. Warszawy 1a 76-214 Smołdzino tel. (59) 81 17 509

LP.	NAZWA	TERMIN I MIEJSCE	OPIS – według organizatora	KONTAKT/ORGANIZATOR
10.	I Ogólnopolski Złot Turystów Przyrodników PTTK 	8 – 11 czerwca 2011 Ośrodek Wypoczynkowy DAJA, Smołdziński Las	Cel zlotu: - zapoznanie członków PTTK działających w komisjach lub w klubach ochrony przyrody na terenie całej Polski z zagadnieniami ochrony przyrody i środowiska naturalnego na terenie Słowińskiego Parku Narodowego oraz na terenach do niego przyległych; - zdobycie uprawnień Instruktora Ochrony Przyrody PTTK przez uczestników Złotu spełniających warunki określone w regulaminie; - wyłonienie laureatów w konkursach. Źródło: www.pttk.pl	Oddział Regionalny PTTK w Gdańsku Maciej Matoń, tel. 501 182 581 ul. Jeleniogórska 11C/1 80-180 Gdańsk www.pttk.pl/impresy_pttk/txt_imp/00/03/67-11.pdf
11.	Smołdziński Rajd Rowerowy 2011	11-12 czerwca 2011 Słupsk, Ustka, Smołdzino Baza Pod Lasem, Żelazo	Dwudniowa impreza rowerowa. Start w sobotę ze Słupska (ewentualnie Ustki), przejazd w okolice Smołdzina (około 30km) do Bazy Pod Lasem (gdzie odbędzie się integracyjne ognisko), powrót w niedzielę. Organizator zapewnia: zabezpieczenie trasy, przewóz bagażu, miejsce na polu namiotowym, wieczorną kiełbaskę na ognisku. Obowiązują zapisy. Źródło: www.smoldzino.org .	www.smoldzino.org
12.	BiVWak - Spotkanie przyjaciół BUSiKa 	17-19 czerwca 2011 Baza Pod Lasem, Żelazo	Druga impreza o charakterze towarzysko-integracyjnym w Smołdzinie. Słońce, plaża i las, moc atrakcji turystycznych w okolicy. Wieczorami ogniska i „długie Polaków rozmowy”. Organizator zapewnia: miejsce na polu namiotowym przez weekend (bus, ludzie, namiot/y, dostęp do węzła sanitarnego itp.), piękne okoliczności przyrody, kiełbasy i pieczywo na ogniskach, pamiątkową naklejkę. Obowiązują zapisy. Źródło: www.smoldzino.org .	www.smoldzino.org
13.	Regaty żeglarskie	26 Czerwca 2011	Regaty żeglarskie o puchar Wójta Gminy Smołdzino.	Urząd Gminy Smołdzino

LP.	NAZWA	TERMIN I MIEJSCE	OPIS – według organizatora	KONTAKT/ORGANIZATOR
	o puchar Wójta Gminy Smołdzino 	Jeziro Gardno	Źródło: www.smoldzino.com.pl	www.smoldzino.com.pl ul. Kościuszki 3 76-214 Smołdzino tel. 59 811 72 15 fax. 59 811 74 60
14.	Baltic Land Rover Meeting - zlot polowy 	29 czerwca - 3 lipca 2011 Baza Pod Lasem, Żelazo	Zlot miłośników Land Roverów z całej Europy. Bogaty program rajdowy (m.in. trial, tor przeszkód, przejazd kolumną połączony z paradą, 400km zielonych tras), codzienne ognisko, zabawy dla dzieci i wiele innych atrakcji. Obowiązują zapisy. Źródło: www.smoldzino.org .	www.smoldzino.org www.blrm.pl/program.html
15.	DNI Z MUZYKĄ I CHLEBEM 	Niedziele w sezonie letnim Muzeum Wsi Słowińskiej w Klukach	Podczas tych spotkań zaproszony zespół bądź kapela ludowa prezentują muzykę, pieśni i tańce kaszubskie, pracownicy muzeum zaś prezentują proces wypieku chleba (od rozgrzewania ceglanego pieca po włożenie do niego uformowanych bochnów) według oryginalnej słowińskiej receptury. Pobudzone roznoszącym się zapachem świeżego chleba apetyty można zaspokoić przygotowanym słowińskim chlebem ze smalcem i kiszonym ogórkiem bądź ze świeżo ubitym w kierzance masłem. Jest też coś na słodko: drożdżowe, smażone w żeliwnej wafelnicy serca, posypane cukrem. Przyjrzeć się również można pracy ludowych artystów: hafciarzy, malarzy. Źródło: www.muzeumkluki.pl .	Muzeum Wsi Słowińskiej w Klukach http://www.muzeumkluki.pl Kluki 27 76-214 Smołdzino tel. +48 (59) 846-30-20 fax. (59) 832-66-00 e-mail: muzeum@muzeumkluki.pl

LP.	NAZWA	TERMIN I MIEJSCE	OPIS – według organizatora	KONTAKT/ORGANIZATOR
16.	Festyn "Turystyka w zgodzie z naturą"	24 Lipca 2011 Smółdzino	Festyn dla społeczności lokalnej w ramach projektu "Turystyka w zgodzie z naturą". Źródło: www.smoldzino.com.pl .	Stowarzyszenie Rozwoju Turystyki Wiejskiej "Słowiniec" www.slowiniec.afr2.pl Gminny Ośrodek Kultury ul. Boh. Warszawy 30 76-214 Smółdzino tel. 59 811 73 55 kom. 603 449 826
17.	Dni Rzemioł i Techniki	Trzy tygodnie na przełomie lipca i sierpnia - oprócz poniedziałków Muzeum Wsi Słowińskiej w Klukach	Prezentuje się zawody i umiejętności popularne niegdyś na wsi słowińskiej i pomorskiej, a dziś prawie zapomniane, dzięki komentarzom osób prezentujących, przekazana zostaje zwiedzającym wiedza o warunkach życia mieszkańców tych wsi. Obserwować można zatem wykonanie trzciniowego pokrycia dachowego i sposób tarcia drewna do budowy słowińskich chałup. Stałe wystawy odpowiednio uzupełniane są o pokazy różnych technik, np. wiązania sieci rybackich, dłubania butów dla koni, czy wyplatania koszy z różnych materiałów, toczenia charakterystycznych dla regionu słupskiego glinianych form. Źródło: www.muzeumkluki.pl .	Muzeum Wsi Słowińskiej w Klukach www.muzeumkluki.pl Kluki 27 76-214 Smółdzino tel. +48 (59) 846-30-20 fax. (59) 832-66-00 e-mail: muzeum@muzeumkluki.pl
18.	IV Piknik Offroadzinny	5-7 sierpnia 2011 Baza Pod Lasem, Żelazo	Czwarta edycja rodzinnej imprezy turystyczno-złotowej utrzymanej w konwencji wspólnego biwaku. Zwyczajowo trasy turystyczne wg książki drogowej, konkurencje dla kierowców i ich rodzin - moc wrażeń w jeden weekend. W ramach wpisowego organizator zapewnia: pobyt w Bazie Pod Lasem, catering w piątkowy wieczór, sobotni obiad i kolację oraz udział w rywalizacji i dostęp do legalnych tras turystyczno-krajoznawczych, a także dwie koszulki i pamiątkową naklejkę. Tegoroczne spotkanie wzbogacone będzie o pokaz aut wyczynowych a także warsztaty z	www.smoldzino.org

LP.	NAZWA	TERMIN I MIEJSCE	OPIS – według organizatora	KONTAKT/ORGANIZATOR
			pracy liniami. Obowiązują zapisy. Źródło: www.smoldzino.org .	
19.	V Summer Photo Days	19-21 sierpnia 2011 Baza Pod Lasem, Żelazo	Po raz piąty, miłośnicy fotografii plenerowej spotkają się w Bazie Pod Lasem aby wspólnie popracować ze światłem, przyrodą, a także modelkami. Dwa dni pełne atrakcji. Obowiązują zapisy. Źródło: www.smoldzino.org .	www.smoldzino.org
20.	Słowińska Wędzonka 	2-4 września 2011 Baza Pod Lasem, Żelazo	Druga już Słowińska Wędzonka czyli impreza garmażeryjno-wędzarnicza. Podobnie do roku ubiegłego będzie instruktor-masarnik, wieczorne biesiady i dużo wspólnej zabawy. Każda załoga otrzyma w ramach wpisowego 3 kilogramy wyrobów. Obowiązują zapisy. Źródło: www.smoldzino.org .	www.smoldzino.org
21.	Pożegnanie Lata w Skansenie – Jesień się pyta co lato zrobiło 	Trzecia niedziela września, godz. 10-16 Muzeum Wsi Słowińskiej w Klukach	Impreza kończąca sezon letni, podczas której prezentowane są typowe jesienne wiejskie prace. Podczas imprezy odbywają się prezentacje: zajęć charakterystycznych dla słowińskiej wsi, potraw regionalnych oraz folkloru słowińskiego i kaszubskiego w części dotyczącej obrzędów weselnych i dożynkowych. Jesień wsi rolniczej to omłoty, wianie ziarna, orka sprzężajna, odziarnianie, międlenie i czesanie lnu, kopanie ziemniaków, cięcie sieczki. W dziedzinie wypełniania spizarni prezentujemy wyciskanie soku z buraków do przygotowania melasy, kiszanie kapusty, wyrób i wędzenie wędlin, robienie przetworów owocowych. Tradycyjnie pieczony jest słowiński chleb, robiony smalec, masło i twaróg, drożdżowe wafle oraz palona jest kawa zbożowa. Wiele z tych przysmaków czeka na degustację. Zespoły folklorystyczne z różnych części Pomorza prezentują programy weselne i	Muzeum Wsi Słowińskiej w Klukach http://www.muzeumkluki.pl Kluki 27 76-214 Smółdzino tel. +48 (59) 846-30-20 fax. (59) 832-66-00 e-mail: muzeum@muzeumkluki.pl

LP.	NAZWA	TERMIN I MIEJSCE	OPIS – według organizatora	KONTAKT/ORGANIZATOR
			dożynkowe. Źródło: www.muzeumkluki.pl.	
22.	XLVII Regaty żeglarskie o Puchar Gardno 	18 września 2011 Jezioro Gardno	Impreza o charakterze otwartym organizowana na przystani żeglarskiej PTTK nad jeziorem Gardno koło miejscowości Gardna Wielka. Źródło: www.slowinskipn.pl.	Jacht Klub PTTK "Orion" Słupsk ul. Szarych Szeregów 1 76-200 Słupsk tel. (59) 842-29-02
23.	Zakończenie sezonu żeglarskiego 	25 września 2011 Jezioro Gardno	Impreza o charakterze otwartym organizowana na przystani żeglarskiej PTTK nad jeziorem Gardno koło miejscowości Gardna Wielka. Źródło: www.slowinskipn.pl.	Jacht Klub PTTK "Orion" Słupsk ul. Szarych Szeregów 1 76-200 Słupsk tel. (59) 842-29-02

Rozdział III. Analiza infrastruktury turystycznej

3.1. Infrastruktura noclegowa

Zbiór obiektów budujących bazę noclegową i gastronomiczną w Gminie Smołdzino opracowano przede wszystkim w oparciu o zasoby sieci Internet. Przyjęto bowiem założenie, że w dzisiejszych czasach sprzedaż usług noclegowych jest w zasadzie niemożliwa bez wykorzystania metod prezentacji w sieci. Poszukiwano danych takich jak: opis obiektu (standard i zakres oferowanych usług oraz cechy i charakter danego obiektu), liczba oferowanych miejsc, dane teleadresowe oraz zdjęcia. Oprócz tzw. domowych stron poszczególnych usługodawców korzystano również z następujących witryn internetowych:

- ➔ www.smoldzino.com.pl
- ➔ www.meteor.turystyka.pl

- www.agroturystyka.pl
- www.afr.pl
- www.slowinski.pl
- www.eholiday.pl
- www.noclegi.onet.pl
- www.goscinnawies.pl
- www.fajnewczasy.pl
- www.e-wczasy.net
- www.slowiniec.afr2.pl





W momencie, gdy informacje internetowe okazywały się niewystarczające przechodzono do bezpośredniego kontaktu telefonicznego z usługodawcą. Ostatecznym etapem tworzenia bazy była wizja lokalna na terenie Gminy i spotkania z liderami branży turystycznej, co pozwoliło na weryfikację danych. Powyższe skutkowało dokonaniem orientacyjnej oceny standardu każdego obiektu (od 1 do 4 gwiazdek). Odstępowano od oceny miejsc takich jak pola namiotowe i biwakowe oraz w sytuacji, gdy zebrane dane były niedostateczne (np. brak zdjęć).

Baza noclegowa w Gminie cechuje się dużą różnorodnością, zarówno jeśli chodzi o standard usług jak i o wielkość obiektu. Przeważają wśród nich te 1 i 2-gwiazdkowe (40), a tych świadczących usługi na wyższym poziomie (3 i 4 gwiazdki) jest 14. Ponadto 26 obiektów nie zostało skategoryzowanych ze względu na brak dostatecznych informacji (np. zdjęć). Zatem łącznie na obszarze Smołdzina występuje 80 obiektów noclegowych o różnorodnym standardzie, z przewagą niższego. Należy jednak podkreślić zachodzące obecnie na tym rynku zmiany, wynikające z tego, iż lokalni usługodawcy mają świadomość konieczności podnoszenia standardu tak, aby sprostać oczekiwaniom dzisiejszego turysty. Różnorodność objawia się też w dodatkowych usługach z jakich skorzystać mogą wypoczywający – są obiekty nie świadczące żadnych usług dodatkowych oraz takie, które oferują ich pełną gamę (np. basen, siłownia, fitness, wypożyczalnia rowerów). Największy obiekt posiada 280 miejsc noclegowych, a najmniejszy zaledwie 4, jednakże dominują kwaterodawcy oferujący od 6 do 20 łóżek. Łącznie na terenie całej Gminy Smołdzino turyści mają do swojej dyspozycji ponad 1300 miejsc noclegowych, co przy 3500 mieszkańców jest wynikiem pozytywnie zaskakującym, gdyż oznacza relatywnie wysoki wskaźnik funkcji turystycznej Gminy.

Wskaźnik funkcji turystycznej Beretje'a i Deferta jest to stosunek liczby miejsc noclegowych (pomnożonych przez 100) do liczby ludności na danym terenie. Województwo Pomorskie legitymuje się tym wskaźnikiem na poziomie około 4, a miasto Słupsk około 0,65. Dla Gminy Smołdzino wskaźnik ten wynosi około 37 (tyle samo co np. w Szczyrku czy Wiśle), co oznacza, że turystyka jest ważną dziedziną lokalnej gospodarki, ale jednocześnie jest wynikiem stosunkowo niskim jak na Gminę nadmorską (dla Gminy Rewal to około 700). Należy przypuszczać, iż w najbliższych latach wskaźnik funkcji turystycznej w Gminie będzie wzrastał, a dynamiczny rozwój turystyki stanie się kołem zamachowym, napędzającym rozkwit również innych branż gospodarki.

Tabela 1 Inwentaryzacja bazy noclegowej na terenie Gminy Smołdzino

Lp.	Nazwa	Zdjęcie	Miejsca	Opis – według usługodawcy	Kontakt	Ocena
Smołdzino, Człuchy, Smołdziński Las, Łokciowe, Kluki, Żelazo, Wierzchocino						
1.	Gospodarstwo Agroturystyczne - JASIA		24	Spokojna domowa atmosfera. Pokoje 2, 3 i 4-osobowe. Parking, kącik grillowy, boiska do gry w piłkę, plac zabaw dla dzieci i wypożyczalnia rowerów.	www.jasia.afr.pl ul. Daszyńskiego 18 76-214 Smołdzino tel. (59) 811 72 13 kom. 608 092 321	*
2.	Gościniec "U Bernackich"		100	Muzyka ludowa na żywo, rustykalny wystrój i klimat. Pokoje 1, 2, 3, i 4-osobowe z łazienkami oraz apartamenty. Restauracja, drink bar, sale: konferencyjna i telewizyjna, miejsca grillowe i ogniskowe.	www.ubernackich.pl ul. Bohaterów Warszawy 26 76-214 Smołdzino tel. (59) 811 73 64	***
3.	Pokoje gościnne - Kościuszki 10		9	Obiekt położony 40m od lasu. 3 pokoje z łazienkami, ogródek, kącik grillowy, bilard, wypożyczalnia sprzętu sportowego, parking.	www.eholiday.pl/noclegi-zk1777.html ul. Kościuszki 10 76-214 Smołdzino kom. 501 541 571	**
4.	Agroturystyka - MOK		20	Ciche i spokojne miejsce przy lesie. Tanie pokoje o niskim standardzie z osobnym wejściem, łazienką, kuchnią i sprzętem RTV. Ponadto: plac zabaw, świetlica z kominkiem, garaż na rowery i inny sprzęt, parking.	www.mok.afr.pl ul. Kościelna 10 76-214 Smołdzino tel. (59) 811-73-02 kom. 603-581-305	*

Lp.	Nazwa	Zdjęcie	Miejsca	Opis – według usługodawcy	Kontakt	Ocena
5.	Pokoje Gościnne - POD ŻŁOTĄ RYBKĄ		40	Gospodarstwo rolne (kury i kaczki), własne mięso, jaja, owoce i warzywa, wędzarnia ryb. Pokoje 2, 3 i 4-osobowe z łazienkami. Plac zabaw, bilard, ping-pong, siłownia, miejsce na ognisko i grilla. Obiekt w centrum wsi.	www.goscinnawies.pl/agroturystykaeugenia-wasylow,1786,4.html ul. Bohaterów Warszawy 36 76-214 Smółdzino tel. 59 811-73-79	*
6.	Pokoje Gościnne - U NOWAKA		15	Obiekt w centrum wsi, blisko sklepu i restauracji. Pokoje 2, 3- osobowe z łazienkami, lodówką, część również z aneksami kuchennymi. Na posesji ogród, miejsce grillowe i parking.	www.afr.pl/show2942.html ul. Bohaterów Warszawy 24 76-214 Smółdzino tel. 59 811 73 15 kom. 607 745 456	**
7.	Pokoje gościnne "Pod Lasem" - Krystyna Bogucka		5	2 pokoje z łazienką. Możliwość przygotowania posiłków, grillowania oraz parkowania samochodów na terenie posesji.	http://www.maj-raj.pl/podlasem.html ul. Leśna 17 76-214 Smółdzino tel. 59 811 73 07	**
8.	Agroturystyka - U STASIA		10	Pokoje 2,3 i 4-osobowe. Na 3 pokoje przypadają 2 łazienki. Do dyspozycji gości w pełni wyposażona kuchnia, miejsce na grill-ognisko, parking.	www.afr.pl/show1847.html ul. Kopernika 27 76-214 Smółdzino tel. 59 842 01 93 kom. 513 667 631 kom. 505 157 383	**

Lp.	Nazwa	Zdjęcie	Miejsca	Opis – według usługodawcy	Kontakt	Ocena
9.	SŁONECZKO		6/8	Ciche i spokojne miejsce. Pokoje 2 i 3/4-osobowe z łazienkami i TV-sat. Do dyspozycji gości: kuchnia oraz rowery, boisko, plac zabaw, miejsce na grill i ognisko, parking i garaż na 2 samochody.	www.sloneczko.e-wczasy.net.pl ul. Lipowa 5 76-214 Smółdzino tel. 59 84 66 243 kom. 604 07 53 02	**
10.	SŁONECZKO 2		20	Obiekt przy lesie – relaks w ciszy i spokoju. W pełni wyposażone pokoje i apartamenty od 2 do 6 osób. Noclegi z wyżywieniem. Ponadto: basen z ciepłą solanką, jacuzzi, sauna oraz sala fitness. Również dla osób niepełnosprawnych.	www.smoldzino.com ul. Leśna 18 76-214 Smółdzino tel. 59 846 62 43 kom. 604 075 302	****
11.	Gospodarstwo Agroturystyczne - U Włodka		6	Domek letniskowy: salon z aneksem kuchennym, sypialnia, łazienka. Od 2 do 6 osób. W ogródku przytulna altanka i huśtawka.	www.niziolek.of.pl ul. Kopernika 2 76-214 Smółdzino tel. 59 811 72 31 kom. 519 606 928	**
12.	Gospodarstwo Agroturystyczne - U Kałuca		10	Dwa 2-pokojowe apartamenty 5-osobowe – osobne kuchnie i łazienki. Świetlica z kominkiem, obszerna działka z bezpośrednim dostępem do rzeki Łupawy, miejsce na ognisko, wędzarnia.	www.smoldzino.slupsk.pl ul. Boh. Warszawy 25 76-214 Smółdzino tel. 59 843 78 82 kom. 510-878-400	**

Lp.	Nazwa	Zdjęcie	Miejsca	Opis – według usługodawcy	Kontakt	Ocena
13.	Agroturystyka Tadeusz Dura		11	Dwa pokoje i jeden apartament – 3 i 4-osobowe z łazienkami, kuchnią i TV. Dla gości: ogrodzony parking, podwórze, grill, mały plac zabaw dla dzieci, możliwość użyczenia rowerów.	www.dura.agroturystyka.pl ul. Ogrodowa 10 76-214 Smóldzino tel. 59 811 73 04 kom. 697 648 157	**
14.	Agroturystyka Sejsza		15	Pięć pokoi 2, 3 i 4-osobowych z łazienkami i osobnym wejściem. Na posesji o powierzchni ponad 1ha plac zabaw, boisko, miejsce na ognisko-grilla, oczko wodne, sad, łąka z gniazdem bocianim, kojec dla psów, klomby, warzywnik.	www.sejsza.pl ul. Poligon 3 76-214 Smóldzino tel. 59 846 43 20 kom. 601 690 530	**
15.	Agroturystyka „Agnieszka i Paweł”		15	Pokoje 2, 4 i 5-osobowe z łazienkami i TV. Obiekt oferuje smaczną, domową kuchnię. Na terenie obiektu aneks kuchenny, parking i miejsce na grilla.	www.pawel.maxmedia.pl ul. Leśna 1a 76-214 Smóldzino tel. 59 811 74 45 kom. 664 361 864 kom. 600 272 008	*
16.	Pokoje gościnne „Kasieńka” Elżbieta Grzywna		4	Mieszkanie z osobnym wejściem, łazienką i kuchnią. Piękny duży ogród z kąciakiem zabaw i „domkiem” dla dzieci. Meble ogrodowe, miejsce na grill-ognisko.	www.grzywna.agroturystyka.pl ul. Daszyńskiego 3 76-214 Smóldzino tel. 59 811 73 60	**

Lp.	Nazwa	Zdjęcie	Miejsca	Opis – według usługodawcy	Kontakt	Ocena
17.	Pokoje gościnne - Halina Wyka		6	Pokoje z własną łazienką i aneksem kuchennym na posesji położonej pod lasem blisko Rowokołu. Spory ogród z miejscem na grilla i możliwością parkowania samochodu.	http://www.smoldzino.of.pl/ ul. Kościuszki 9 76-214 Smołdzino kom. 721 309 003	*
18.	Pokoje gościnne - Kościuszki 22		6	3 tanie pokoje 2-osobowe. Duży ogród z miejscem do grillowania.	http://www.smoldzin.friko.p ↓ Kościuszki 22 76-214 Smołdzino tel. 59 846 57 26 kom. 698 730 224	*
19.	Apartamenty BARTNIK		16	Cicha i spokojna okolica pełna zieleni. Apartamenty 2, 3-osobowe z łazienkami, kuchnią i telewizorem. Na terenie posesji dużo przestrzeni, boisko, miejsce na ognisko i grilla oraz parking.	www.bartnik.afr2.pl Łokciowe 76-214 Smołdzino kom. 601 660 852 kom. 515 196 996	***
20.	Agroturystyka PRZYTULISKO		4	Atrakcjami gospodarstwa są "prażonka" (potrawa gotowana w żeliwnym kotle na rozżarzonych węglach) i „obiady ćwiartkowe” (dzień ryby). Własne masło, ser, mleko i jaja. Domek 4-osobowy z łazienką. Kącik grillowy, plac zabaw, boisko i parking.	www.przymulisko.afr.pl Łokciowe 20 76-214 Smołdzino kom. 502 089 123	**

Lp.	Nazwa	Zdjęcie	Miejsca	Opis – według usługodawcy	Kontakt	Ocena
21.	Gospodarstwo Agroturystyczne - Pod Dębem		22	Spokojne, ciche i zielone miejsce z dala od zwartej zabudowy. Pokoje oraz domki 3, 4-osobowe z łazienkami i aneksami kuchennymi. Plac zabaw, miejsce na grill-ognisko, parking.	www.smoldzinskilas.webpark.pl Smoldziński Las 49 76-214 Smołdzino tel. 59 846 44 21 kom. 501 191 061	**
22.	Gospodarstwo Agroturystyczne - U Wandzi i Jasia		10	Spokojna okolica, piękny duży ogród z miejscem na grilla i nie tylko. 3 ładnie urządzone pokoje z dostępem do dwóch łazienek i kuchni.	http://www.agroturystyka-nad-morzem.pl Smoldziński Las 29 76-214 Smołdzino tel. 59 846 44 03 kom. 784 358 677	**
23.	Gospodarstwo Agroturystyczne - U Jarka		18	5 pokoi dla 2-4 osób, każdy z łazienką, aneksem kuchennym, osobnym wejściem i gankiem. Mini plac zabaw, meble ogrodowe, miejsce na ognisko, przejazdka bryczką.	www.sakala.republika.pl Smoldziński Las 11 76-214 Smołdzino kom. 695 141 520	**
24.	Agroturystyka - U Wiesi		18	Pokoje 3 i 4-osobowe. 3 ogólnodostępne łazienki, 2 kuchnie, ogrodzony teren, miejsce na grill lub ognisko, parking.	www.meteor.turystyka.pl/u-wiesi-smoldzinski-las.html Smoldziński Las 48 76-214 Smołdzino kom. 668 409 971 kom. 796 132 005	*

Lp.	Nazwa	Zdjęcie	Miejsca	Opis – według usługodawcy	Kontakt	Ocena
25.	Domek Letniskowy U Arleny		8	2 pokoje 4-osobowe, oba z łazienką, aneksem kuchennym i TV. Ponadto mini plac zabaw, miejsce do gry w siatkówkę i koszykówkę, parking.	www.domek.emeteor.pl Smółdziński Las 3 76-214 Smółdzino kom. 502 249 607 kom. 500 257 672	*
26.	Pensjonat Kalmus		12	6 komfortowych i oryginalnych pokoi 2-osobowych z łazienkami. Pensjonat w lesie, pośród zapachu sosen i jodu. Do dyspozycji sprzęt plażowy, rowery, miejsce na grilla.	www.pension-kalmus.com Smółdziński Las 18a 76-214 Smółdzino kom. 506 311 611	****
27.	Agroturystyka Spokojne Ranczo		19	Niepowtarzalny rustykalny klimat: konie, kucyk, bryczka, króliki. 5 pokoi w 3 osobnych mieszkaniach z łazienkami i aneksami kuchennymi. Ognisko, grill, wędzarnia ryb.	www.agroturystyka.pl/slupskie/spokojne-ranczo Smółdziński Las 32 76-214 Smółdzino tel. 59 846 43 60 kom. 604 896 641	**
28.	Dom Letniskowy		9	Wolnostojący, jednorodzinny domek piętrowy, na dużej, ogrodzonej działce. W domku: 4 sypialnie (trzy 2-osobowe i jedna 3-osobowa), 1 łazienka, 2 WC, kuchnia, duży salon z kominkiem, jadalnia na 10 osób, TV-SAT, grill.	www.smoldzinskilas2.superturystyka.pl Smółdziński Las 2 76-214 Smółdzino tel. 59 841 54 46 kom. 609 778 668 kom. 609 102 992	***

Lp.	Nazwa	Zdjęcie	Miejsca	Opis – według usługodawcy	Kontakt	Ocena
29.	Ośrodki Wczasowo – Kolonijne "Beata" i "Fiord"		280	Pokoje 2-6 osobowe z łazienkami. Własna kuchnia i stołówka, wypożyczalnia rowerów (65 sztuk) zespół boisk sportowych, hala sportowo-taneczna, plac zabaw z "małpim gajem", świetlica, kawiarnia, sala dydaktyczna, bilard, miejsce na grill-ognisko, otwarty basen.	www.daja.pl Smołdziński Las 4 76-214 Smołdzino tel. 59 846 43 86 kom. 602 680 872 kom. 601 832 981	**
30.	Pensjonat Galeria Sen		12	6 wysmakowanych pokoi o wysokim standardzie. Olbrzymi ogród z rzadkimi gatunkami drzew i stawem. Koncerty: Święto Światła, Powitanie Traw. Ponadto: mleko, ser, grzyby i borówki.	www.galeria-sen.pl Smołdziński Las 26a 76-214 Smołdzino kom. 601 341 751	****
31.	Agroturystyka - POD KASZTANAMI		15	Pokoje 3-osobowe, typu studio oraz dwa domki letniskowe, wszystkie z oddzielnymi łazienkami. Duży teren, zwierzaki, plac zabaw, miejsce na grill-ognisko, parking. Ponadto świeże jaja, twaróg i mleko.	www.podkasztanami.afr2.pl Smołdziński Las 55 76-214 Smołdzino tel. 59 846 51 36 kom. 660 473 478	***
32.	Pokoje Gościnne - U KRYSI		20	Komfortowe pokoje z łazienkami i TV. Przestronny teren, parking, plac zabaw, wypożyczalnia rowerów, miejsce na grill lub ognisko, stołówka, hippika oraz boiska do gry.	www.podklukami.afr.pl Smołdziński Las 17 76-214 Smołdzino tel. 59 842 58 98 kom. 693 467 009	***

Lp.	Nazwa	Zdjęcie	Miejsca	Opis – według usługodawcy	Kontakt	Ocena
33.	Apartamenty "Ostoja"		30	Urokliwy budynek (pruski mur pokryty trzcina) na skraju lasu Parku Narodowego. A w środku 5 dwupoziomowych, wykończonych drewnem apartamentów 6-osobowych z łazienkami, TV i w pełni wyposażonym aneksem kuchennym.	www.e-wczaszy.com.pl/apartamenty_1238 Smołdziński Las 20 76-214 Smołdzino kom. 692 495 547	***
34.	Pokoje gościnne "Przyjazny dom" - Jolanta Piszko		11	Domek kempingowy 4-osobowy, mieszkanie 4-osobowe oraz pokój 3-osobowy, wszystkie z łazienką i aneksem kuchennym. Na przestronnej, ogrodzonej działce parking i miejsce na grilla.	www.smolas.pl.pl Smołdziński Las 38 76-214 Smołdzino tel. 59 846 44 13	**
35.	„Karczma Dargoscha” u		19	Niepowtarzalny klimat XIX-wiecznej karczmy. Zrekonstruowany obiekt na terenie Muzeum Wsi Słowińskiej w Klukach, a w nim 19 miejsc noclegowych w 6 przytulnych pokojach o wysokim standardzie. Wspaniała kuchnia kaszubska i staropolska. Ponadto: parking oraz wypożyczalnia rowerów i skuterów.	www.udargoscha.pl Kluki 24 76-214 Smołdzino tel. 59 863 44 97 kom. 694 412 498	***
36.	Pokoje Gościnne - U Violi (Wioletta Laska)		9	Pokoje na piętrze z pięknym widokiem na rzekę i las. Ładnie wyposażona łazienka oraz aneks kuchenny na trzy pokoje.	http://www.lot.ustka.pl/pl/noclegi-270.html ul. Boh. Warszawy 36a 76-214 Smołdzino tel. 59 811 72 52 kom. 601 306 502	**

Lp.	Nazwa	Zdjęcie	Miejsca	Opis – według usługodawcy	Kontakt	Ocena
37.	Pokoje gościnne Urszula Wódz		6	Każdy pokój posiada oddzielne, niezależne wejście, łazienkę z kabiną prysznicową i w pełni wyposażoną kuchnię. Pokoje są umeblowane, posiadają TV i radio.	www.wodz2006.republika.pl ul. Boh. Warszawy 16 76-214 Smołdzino tel. 59 811 72 23 kom. 888 533 393	*
38.	Agroturystyka - Maria i Zbigniew Przymorscy		10	Gospodarstwo rolne (zwierzęta, ptactwo) pośród łąk, przy lesie. Trzy pokoje 2, 3 i 4-osobowe w osobnym budynku z łazienkami i dostępem do kuchni. Duże podwórze, miejsce na grill-ognisko.	Poligon 2 76-214 Smołdzino tel. 59 846 43 82	b/d
39.	Agroturystyka - Tadeusz Kowalik		6	Czynne gospodarstwo rolne. Mieszkanie 2-pokojowe z łazienką i kuchnią.	ul. Ogrodowa 1 76-214 Smołdzino kom. 663 733 394	b/d
40.	Gospodarstwo Agroturystyczne - Gołębiowscy Barbara Zbigniew		10	Mieszkanie wakacyjne 3-pokojowe z łazienką oraz dwa pokoje 2-osobowe z łazienkami. Dla gości: dostęp do kuchni, plac zabaw dla dzieci, bezpieczny parking.	ul. Jeziorna 26 76-214 Smołdzino tel. 59 811 73 47	b/d
41.	Pokoje Gościnne - Grabowski Stanisław		12	3 pokoje z TV, 2 łazienki, możliwość korzystania z kuchni. Ponadto: ogród, miejsce na grill-ognisko.	ul. Kopernika 25 76-214 Smołdzino tel. 59 811 73 06	b/d
42.	Agroturystyka - Jolanta Bojarojć		10	Cztery pokoje z dwoma wspólnymi łazienkami. Dostęp do kuchni.	Smołdziński Las 36 76-214 Smołdzino tel. 59 846 44 09	b/d
43.	Agroturystyka -		8	Domek 4-osobowy i pokój 4-osobowy z łazienkami i aneksem kuchennym.	Smołdziński Las 21 76-214 Smołdzino	b/d

Lp.	Nazwa	Zdjęcie	Miejsca	Opis – według usługodawcy	Kontakt	Ocena
	Antoni Klimowicz				kom. 604 259 062	
44.	Pokoje gościnne - Zofia Lipiec		4	Pokój z łazienką. Duży ogród, grill.	ul. Kopernika 14 76-214 Smołdzino tel. 59 811 72 44	b/d
45.	Pokoje gościnne - Eugenia Jadanowska		10	3 pokoje z osobnymi łazienkami i aneksami kuchennymi.	Smołdziński Las 13 76-214 Smołdzino tel. 59 846 44 14	b/d
46.	Pokoje gościnne - Andrzej Szczepaniak		4	Pokój z osobnym wejściem.	Smołdziński Las 15 76-214 Smołdzino tel. 59 846 44 05	b/d
47.	Pokoje gościnne - Stefania Witaszek		11	Dwa pokoje 3-osobowe, dwa 2-osobowe i jedna „jedyńka”. Do dyspozycji: 2 łazienki, kuchnia, 2 balkony, grill.	Człuchy 9 76-214 Smołdzino tel. 59 811 75 47	b/d
48.	Pokoje gościnne - "Leśniczówka" - Beata i Robert Głowaccy		6	W leśniczówce. 2 pokoje z dostępem do łazienki.	Wierzchocino 39 76-214 Smołdzino tel. 59 846 45 51 kom. 503 055 160	b/d
49.	Domki Letniskowe - Anna Makowska		8	Dwa domki 4-osobowe z w pełni wyposażonym aneksem kuchennym. łazienka wspólna w osobnym budynku.	ul. Daszyńskiego 1/1 76-214 Smołdzino tel. 59 811 73 31	b/d
50.	Agroturystyka - Alicja Bajaczyk			Obiekt położony przy głównej drodze wjazdowej do Smołdzina. Altana, grill, plac zabaw dla dzieci.	ul. Daszyńskiego 10 76-214 Smołdzino tel. 59 811 72 92	b/d

Lp.	Nazwa	Zdjęcie	Miejsca	Opis – według usługodawcy	Kontakt	Ocena
51.	Agroturystyka – „Wczasy rodzinne” Krzysztof Graczyk				Smotdziński Las 54 76-214 Smołdzino tel. 609 369 485	b/d
52.	Agroturystyka – „Pod Dębem” Luiza Flisikowska				Kluki 7 76-214 Smołdzino tel. 59 846 30 30 kom. 698 187 512	b/d
53.	Pokoje gościnne - Aleksander Paszkowski				ul. Leśna 1B 76-214 Smołdzino tel. 59 811 74 39	b/d
54.	Domki Letniskowe - Barbara Rosiak				ul. Kopernika 6/2 76-214 Smołdzino tel. 59 811 74 55	b/d
55.	Pola Biwakowe - Teresa Murias				Smotdziński Las 35a 76-214 Smołdzino	b/d
56.	Pole Biwakowe "Pod Lasem" - Izabela i Robert Smagoń			Pole w bardzo cichym i spokojnym miejscu dla ludzi lubiących kontakt z naturą. Usługi sprzedawane w pakietach, w skład każdego wliczony dostęp do: sanitariatów bez ograniczeń, zmywaków, kuchenki. Ponadto: miejsce na ognisko, szkółka jeździecka, parking. Na polu odbywa się dużo zlotów samochodowych i wiele innych imprez tematycznych.	www.podlasem.org Żelazo 76-214 Smołdzino kom. 607 622 845	


Gardna Wielka, Gardna Mała, Retowo, Czysta, Komnino, Stojcino

Lp.	Nazwa	Zdjęcie	Miejsca	Opis – według usługodawcy	Kontakt	Ocena
57.	Domek Letniskowy Krzysiek		5	Domek na przestronnej, zielonej działce z widokiem na Jezioro Gardno. Na wyposażeniu: łazienka, TV-sat, radio, sprzęt plażowy, aneks kuchenny. Dla gości: miejsce na grill-ognisko, plac zabaw dla dzieci i parking.	www.fajnewczasy.pl/noclegi/smoldzino/domki_letnisko_we/10529 Retowo 12 76-214 Smołdzino kom. 504 131 738 kom. 726 374 999	**
58.	Kwarta prywatna Nad Jeziorem - Dom na Uboczu		12	Dwa niezależne mieszkania: większe – 3-pokojowe oraz mniejsze – 2-pokojowe. Oba wyposażone w kuchnię, łazienkę oraz osobny wjazd. Dla gości: grill, leżaki, huśtawka, stół do gry w ping-ponga, boisko do gry, parking.	www.ret.neostrada.pl Retowo 4 76-214 Smołdzino tel. 59 841 36 15 kom. 889 133 600	**
59.	"Retrodom" Stanisław Gonera		6	Połączenie urokliwego retro stylu z wygodą i funkcjonalnością. Dom wynajmowany w całości (trzy 2-osobowe sypialnie) w tygodniowych turnusach. Dla gości: w pełni wyposażona kuchnia (m.in. zmywarka i ekspres), Internet, grill, meble ogrodowe, komplet rowerów, piaskownica i huśtawka dla dzieci.	www.retrodom.pl Retowo 4 76-214 Smołdzino tel. 59 811 82 14 kom. 502 561 701	***
60.	Pensjonat Gardna		27	Komfortowe 2, 3 i 4-osobowe apartamenty, wszystkie z łazienką i aneksem kuchennym oraz 8-osobowy domek jednorodzinny. Dla gości m.in.: sauna, basen, grill, boisko do siatkówki, wypożyczalnia rowerów i kajaków, plac zabaw.	www.gardna.pl ul. Mickiewicza 47 76-213 Gardna Wielka kom. 602 85 21 86 kom. 660 47 77 22	***

Lp.	Nazwa	Zdjęcie	Miejsca	Opis – według usługodawcy	Kontakt	Ocena
61.	Domki letniskowe - Małgorzata i Andrzej Milczarek		10	2 domki malowniczo usytuowane w samym centrum Gardny Wielkiej. Do dyspozycji gości: kuchnia, łazienka oraz parking. Teren ogrodzony.	www.przymorzu.pl/domkilet_niskowewpieknejokolicy-p-754.html ul. Partyzantów 12/4 76-213 Gardna Wielka tel. 59 846 34 24 kom. 505 804 594	*
62.	Oberża „Pod Diabelskim Kamieniem”		20	Oberża usytuowana blisko Jeziora Gardno. Tanie noclegi z wyżywieniem lub bez w 2, 3 i 4-osobowych pokojach z TV. Dla gości: parking, garaże na samochody, miejsce na grill i ognisko, możliwość wypożyczenia rowerów i żaglówki.	www.oberza.tp1.pl ul. Plac Wolności 5 76-213 Gardna Wielka tel. 59 846 32 69 kom. 600 699 768 kom. 502 030 628	*
63.	Agroturystyka - Spokojna Ostoja (Rodzina Nebesio)		10	Domek położony jest na wzniesieniu z niepowtarzalnym widokiem na Jezioro Gardno i posiada duży teren z sadem, podwórzem, stodołą i huśtawką. Dwa stylowe mieszkania 3-pokojowe, oba z łazienką i kuchnią.	www.spokojnaostoja.pl ul. 9 Maja 17 76-213 Gardna Wielka kom. 792 607 117 kom. 601 532 502	***
64.	Pokoje gościnne - Dorota Horajska		13	Nowy piętrowy domek wolnostojący na wzgórzu z widokiem na Jezioro Gardno. Dla 6-8 osób, 2 sypialnie, salon, łazienka i kuchnia. Ponadto dwa pokoje 2 i 3-osobowy z dostępem do kuchni i łazienki.	ul. Kościuszki 10 76-213 Gardna Wielka tel. 59 846 33 04 kom. 604 599 459	***

Lp.	Nazwa	Zdjęcie	Miejsca	Opis – według usługodawcy	Kontakt	Ocena
65.	Pokoje gościnne - Longina Mieszczuk		5	Pokój dzienny z aneksem kuchennym i łazienką na świetlistym poddaszu. Wokół domu ogród, blisko do jeziora. Ponadto: parking, grill, możliwość wypożyczenia rowerów i sprzętu wędkarskiego.	www.otowakacje.pl/gardna-wielka-wczasy-nad-jeziorem-i-morzem-id247494 ul. Kościuszki 5 76-213 Gardna Wielka tel. 59 846 34 41 kom. 669 518 097	**
66.	Dom Wycieczkowy PTTK			Dom wycieczkowy PTTK nad brzegiem Jeziora Gardno. Do dyspozycji gości: świetlica, wypożyczalnia sprzętu turystycznego, przechowalnia bagażu i parking. Łazienki ogólnodostępne.	www.obiekty.pttk.pl/start.php?co=objekt&id=28 ul. Kościuszki 7 76-213 Gardna Wielka tel. 59 846 32 50	*
67.	Agroturystyka - Grażyna i Marian Cygoń		16	Miejsce zaciszne i spokojne z widokiem na las. Pokoje 4-osobowe z łazienkami, sprzętem RTV i balkonami. Dla gości: w pełni wyposażona kuchnia, salon wypoczynkowy, taras, meble ogrodowe, murowany grill, plac zabaw i rekreacji, parking.	www.cygon.agroturystyka.pl Gardna Mała 36a 76-213 Gardna Wielka tel. 59 846 32 23 kom. 669 847 170	**
68.	Agroturystyka - POD BOCIANEM		15	Serdeczna domowa atmosfera gospodarstwa agroturystycznego z możliwością wędkowania w stawie rybnym. Pokoje i apartamenty 4 i 5-osobowe z łazienkami. Dla gości: kuchnia, miejsce na grill lub ognisko, ogrodzony parking, plac zabaw dla dzieci, boiska do gry w piłkę.	www.podbocianem.afr.pl Czysta 2a 76-214 Smołdzino tel. 59 846 31 53 kom. 603 627 471	**

Lp.	Nazwa	Zdjęcie	Miejsca	Opis – według usługodawcy	Kontakt	Ocena
69.	Agroturystyka - Pod Kogutkiem		24	Obiekt jest laureatem konkursu "Zielone Lato" – najlepsza kwatera agroturystyczna w województwie śląskim. Pokoje 2, 3, 4-osobowe z łazienkami i kuchnią oraz domek 5-osobowy. Dodatkowo: plac zabaw, boisko do gry, stół do ping-ponga, miejsce na ognisko-grilla w przestronnym ogrodzie.	www.barczyk.agroturystyka.pl Czysta 16 76-214 Smółdzino tel. 59 846 31 33 kom. 501 454 191	**
70.	Pokoje gościnne - U Haliny		9	Murowany domek wolnostojący, a w nim 3 tanie pokoje 2, 3 i 4-osobowe, każdy z osobnym wejściem, łazienką i kuchnią. Ponadto: grill, ognisko, duże podwórko i miejsce do parkowania.	www.uhaliny.neostrada.pl Czysta 22 76-214 Smółdzino tel. 59 846 31 57 kom. 603 276 619	*
71.	Pokoje gościnne - Knitter		16	Cisza i spokój w miejscu pełnym zieleni. Trzy pokoje 2 i 4-osobowe oraz jedno 6-osobowe mieszkanie, wszystkie z łazienką, aneksem kuchennym oraz sprzętem RTV. Ponadto: ogród, murowany grill, miejsce na ognisko, plac zabaw, możliwość wynajęcia rowerów.	www.komnino.pl Komnino 3b 76-214 Smółdzino kom. 598 463 124	**
72.	Pokoje gościnne - Dorota Broniecka		9	Domek wolnostojący na dużej ogrodzonej posesji, pełnej drzew (sad owocowy) i krzewów. Trzy pokoje 3-osobowe, łazienka (z pralką), w pełni wyposażona kuchnia, sprzęt RTV. Ponadto: miejsce na grilla i ognisko, huśtawki, meble ogrodowe, garaż na sprzęt i parking.	www.wynajemdomku.pl Stojcino 26 76-214 Smółdzino tel. 59 847 18 06	**
73.	Agroturystyka - Czesława Dyńka		6	3 pokoje z łazienką i kuchnią na piętrze wolnostojącego domu.	Czysta 5 76-214 Smółdzino	b/d

Lp.	Nazwa	Zdjęcie	Miejsca	Opis – według usługodawcy	Kontakt	Ocena
					tel. 59 846 31 35	
74.	Agroturystyka - Stanisław Kucharski		5	2 pokoje dla 5 osób z osobnym wejściem, łazienką i aneksem kuchennym.	ul. Bałtycka 14 76-213 Gardna Wielka tel. 59 846 34 11	b/d
75.	Pokoje gościnne - Anna i Henryk Skorni		10	Domek wolnostojący wynajmowany w całości, na posesji z dużym ogrodem. 3 pokoje, łazienka, w pełni wyposażona kuchnia.	Gardna Mała 43a 76-214 Smołdzino tel. 59 846 46 13,	b/d
76.	Surfcamp - Gardno - Janusz Geszczyński		80	Kameralnie położony kemping nad brzegiem Jeziora Gardno – idealne miejsce do uprawiania windsurfingu i kitesurfingu. Wypożyczalnia sprzętu i rowerów, szkolenia oraz spływy kajakowe. Pole namiotowe o powierzchni około 2ha, wynajem przyczep kempingowych, kontener sanitarny.	www.surfcamp-gardno.pl Płyta Retowska 76-213 Retowo kom. 609 485 199	

3.2. Infrastruktura gastronomiczna

Podobnie jak infrastruktura noclegowa baza gastronomiczna, z której może skorzystać dzisiejszy turysta jest stosunkowo nowa i powstała często na przestrzeni ostatnich 10 czy 20 lat. W grupie tej wyraźny prym w kwestii wystroju jak i kompozycji menu wiodą dwa lokale – Karczma u Dargoscha oraz Gościniec u Bernackich. Oba odwołują się w swoim charakterze do tożsamości kulturowej regionu. Na szczególną uwagę zasługuje menu Karczmy u Dargoscha, gdzie znajdziemy obfitą propozycję dań rybnych począwszy od przystawek (śledź bałtycki z ziemniakami, wątróbki dorszowe) poprzez zupy i dania z ryb. Cieszy również odwołanie do kaszubskich nazw w menu oraz ukłon w stronę owoców pobliskich lasów. Karczmę śmiało można nazwać ambasadą lokalnej tradycji kulinarnej. Są to również jedyne dwa lokale z serwisem kelnerskim, które moglibyśmy bez ryzyka nazwać restauracjami. Pozostałe miejsca potrafią mile zaskoczyć jakością serwowanych dań, choć nie należy tam szukać „przeżyć” kulinarnych czy oryginalnego wystroju. Generalnie inicjatywom prywatnym, które często mają charakter sezonowy brakuje wyraźnych odwołań do kulinarnej i kulturowej tradycji regionu. Pełnią one jedynie funkcję jadłodajni.

Tabela 2 Inwentaryzacja bazy gastronomicznej na terenie Gminy Smołdzino

Lp.	Nazwa	Zdjęcie	Miejsca	Opis	Kontakt
1.	"Karczma u Dargoscha"		120	Karczma odrestaurowana tak by wiernie oddawać klimat XIX-wiecznej słowińskiej wsi. Kuchnia kaszubska i staropolska oferuje m.in. takie specjały jak bigos kaszubski z wiśniami, pieczony sandacz z babką ziemniaczaną czy też gulasz z jelenia.	www.udargoscha.pl Kluki 24 76-214 Smołdzino tel. (59) 863 44 97 kom. 694 412 498
2.	Gościniec "U Bernackich"		100	Restauracja w rustykalnym stylu oferuje potrawy regionalne i staropolskie, zabawiając jednocześnie gości muzyką ludową na żywo.	www.ubernackich.pl ul. Bohaterów Warszawy 26 76-214 Smołdzino tel. (59) 811 73 64
3.	Oberża „Pod Diabelskim Kamieniem”			Restauracja szczyli się najlepszymi pierogami na Pomorzu (pierogi ruskie i mięsne).	www.oberza.tp1.pl ul. Plac Wolności 5 76-213 Gardna Wielka tel. 59 846 32 69 kom. 600 699 768 kom. 502 030 628
4.	Uni Bar "ANNA"				ul. Lipowa 4 76-214 Smołdzino
5.	Bar Gastronomiczny "Po Drodze"				ul. Jeziorna 22a 76-214 Smołdzino tel. (59) 811 72 42

6.	Bar "Pod Żłotą Rybką"				ul. Bohaterów Warszawy 36 76-214 Smołdzino tel. (59) 811 73 79
7.	Bar Bielik				Czołpino 76-214 Smołdzino
8.	Bar Czerwona Szopa				Czołpino 76-214 Smołdzino
9.	Punkt Małej Gastronomii na Parkingu Leśnym				Czołpino 76-214 Smołdzino
10.	Smażalnia Ryb "Rybka"				ul. Bałtycka 14 76-213 Gardna Wielka
11.	Bar "Pod Sosnami" Jakub Strzegowski				Smołdziński Las 4 76-214 Smołdzino tel. (59) 846 43 86

3.3. Infrastruktura towarzysząca

1. SurfCamp - Gardno

To pole kempingowe kameralnie położone na południu Jeziora Gardno. Jest idealnym miejscem do uprawiania wind i kitesurfingu. Płytke jezioro oraz wzgórze od południa sprawiają, iż miejsce to jest wręcz stworzone do nauki. Na akwenie wieją stałe, umiarkowane wiatry. Znajdująca się tu wypożyczalnia sprzętu oraz szkółka to obowiązkowy przystanek dla osób lubiących aktywnie spędzać czas.¹⁵ Surf-Camp jest miejscem rozgrywania regat windsurfiingowych, a w ostatnim czasie rozwinął swoją działalność w kierunku organizacji spływów kajakowych. Operator pola oferuje również pakiety aktywne weekendy z wypożyczeniem przyczepy, spływem i nauką windsurfingu w cenie.

2. Przystań Żeglarska – Gardna Wielka


Kameralna przystań w Gardnie Wielkiej stanowi miejsce wypadowe dla miłośników żeglarstwa. Corocznie w tym miejscu odbywają się liczne zawody żeglarskie: m.in. o puchar Wójta Gminy Smołdzino lub o puchar Jeziora Gardno. Niestety przystań nie jest szeroko rozpoznawalna i trudno zauważyć jej ofertę zarówno dla słupszczan czy turystów (brak promocji, przestarzała infrastruktura, brak nowoczesnej oferty).

3. Międzynarodowe szlaki rowerowe: wokół Bałtyku R-10 (EuroVelo 10) oraz Szlak Żelaznej Kurtyny (EuroVelo 13)



Grupa uczniów szkółki windsurfiingowej SurfCamp – Gardno.

Źródło: surfcamp-gardno.pl.



Malowniczy zachód Słońca nad przystanią żeglarską nad Jeziorem Gardno.

Źródło: www.panoramio.com.
(Fot. jarpi)



Oznakowanie Międzynarodowego Szlaku dookoła Bałtyku R10.



Oznakowanie Szlaku Żelaznej Kurtyny.

¹⁵ www.surfcamp-gardno.pl

R-10 jest to międzynarodowy okrężny szlak rowerowy wokół Bałtyku będący częścią europejskiej sieci szlaków rowerowych EuroVelo, zarządzanej przez Europejską Federację Cyklistów. Na terenie Gminy Smołdzino szlak ten biegnie następująco: od Rowów południowym brzegiem Jeziora Gardno, kolejno przez miejscowości Retowo, Wysoka, Gardna Mała, Gardna Wielka, Smołdzino, a stąd przez Żelazo i Wierzchocino w kierunku gminy Główny. ¹⁶ R-10 na terenie Polski pokrywa się swoim przebiegiem z trasą szlaku rowerowego Żelaznej Kurtyny (ang. Iron Curtain Trial), nazywanego również EuroVelo 13, który biegnie od granicy między Rosją a Norwegią w pobliżu Przylądka Północnego, wzdłuż granicy rosyjsko – fińskiej i wybrzeża Bałtyku, przez Niemcy, aż do granicy między Bułgarią a Grecją nad brzegiem Morza Czarnego. Szlaki sieci EuroVelo są niezmiernie popularne w całej Europie, szlak jednakże rowerzyści często narzekają na ich słabe oznakowanie na terenie Polski.

Łączna długość szlaku R-10 to prawie 8000 km, z czego na terenie Polski około 500 km. Przez Gminę Smołdzino wiedzie zaledwie na 30-kilometrowym odcinku, ale jego urokliwość i walory przyrodniczo-krajobrazowe zostały docenione przez autorów przewodnika po szlaku Żelaznej Kurtyny, którzy poświęcili dużą powierzchnię jednej ze stron, ukazując malownicze zdjęcie Jeziora Dołgie Wielkie.

4. Wieże/platformy widokowe

- Rowokół
- Kluki
- Rąbka – Góra Łącka
- Jezioro Gardno – wschodni i południowy brzeg

5. Pomosty widokowe

- Jezioro Gardno – północny brzeg (2)
- Jezioro Dołgie Małe
- Jezioro Dołgie Duże
- Czołpino
- Kluki
- Rąbka – Góra Łącka

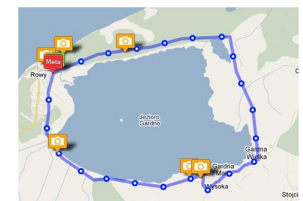


Zdjęcie pomostu widokowego nad Jezioro Dołgie Wielkie wykorzystane w folderze promocyjnym Szlaku Żelaznej Kurtyny.



Rowerzyści na pomoście widokowym nad Jezioro Łębsko.

Źródło:
www.wycieczkidsuj.orangespace.pl



Szlak rowerowy dookoła Jeziora Gardno idealnie nadaje się na jednodniową wycieczkę.

¹⁶ Raport certyfikacji polityki rowerowej BYPAD w Smołdzinie.

6. Szlaki turystyczne i rowerowe

Szlaki na terenie Słowińskiego Parku Narodowego:

- **Czerwony** - z Łeby do Rowów ma długość 36 km
- **Żółty** - z Łeby do Gardny Wielkiej długości 39 km
- **Zielony** z Rowów - Szlak tworzy pętlę o długości 18 km. Rozpoczyna się w Rowach i biegnie równoległe ze szlakiem czerwonym. Przy pomoście nad jeziorem Dołgie Małe skręca w kierunku morza i Rowów.
- **Zielony** z Łeby - Szlak tworzy pętlę o długości 18 km. Rozpoczyna się w Łebie i biegnie równoległe ze szlakiem czerwonym do wydmy Łąckiej. Za wydumą brzegiem morza wraca do Łeby.
- **Niebieski** w Czołpinie - Szlak w kształcie pętli rozpoczynającej i kończącej się w Czołpinie o długości 4,5km.
- **Niebieski** – Stojcino – Rowokół – Smołdzino – Gardna Mała (około 15 km)
- **Czarny** – Gardna Mała – wzdłuż Jeziora Gardno na północ – do szlaku Czerwonego (w pobliżu Jeziora Dołgie Małe) (około 5 km)
- **Czarny** – Smołdziński Las – plaża (około 2 km)

Szlak dookoła Jeziora Gardno (około 22 km długości) – malowniczo położona trasa o utwardzonej nawierzchni idealnie nadaje się na kilkugodzinną wyprawę rowerową.



3.4. Stowarzyszenia

Przynależność Gminy Smołdzino do stowarzyszeń samorządowych jest potencjałem, który można z powodzeniem wykorzystać również do realizacji celów niniejszej Strategii.

Przykładowo: obecność Gminy w LOT Ustka to realna szansa na zaistnienie informacji i materiałów promocyjnych na imprezach targowych, w których uczestniczy Stowarzyszenie z Ustki. Jest to szczególnie istotne w przypadku imprez krajowych, na których Smołdzino samo nigdy nie zdecydowałoby się wystawiać (TOUR SALON w Poznaniu, LATO w Warszawie, Międzynarodowe Targi Turystyczne WROCŁAW). Można również pokusić się o wykorzystanie punktów informacyjnych w Ustce do dystrybucji materiałów informacyjnych o Gminie i jej ofercie turystycznej, co może sprawić, że turysta wypoczywający w nadmorskim kurorcie zawita na jednodniową wycieczkę do Gminy Smołdzino.

Euroregion Bałtyk, Partnerstwo Dorzecza Słupi oraz Słowińska Grupa Rybacka to stowarzyszenia, w ramach których można aplikować o realizację projektów z dziedziny rozwoju i promocji turystyki. Wszystkie wymienione podmioty są instytucjami pośredniczącymi w przyznawaniu funduszy unijnych. W ramach każdej z wymienionych struktur istnieją programy i działania pozwalające na realizację zarówno zadań infrastrukturalnych jak i promocyjnych.

Tabela 3 Stowarzyszenia do których należy Gmina Smołdzino

Lp.	Nazwa	Opis	Kontakt
1.	Lokalna Organizacja Turystyczna „USTKA” 	<p>Podążając za nowymi trendami i wymaganiami rynku turystycznego Lokalna Organizacja Turystyczna „USTKA”, korzystając z możliwości i doświadczeń swoich członków unowocześnia obsługę ruchu turystycznego w Ustce i w okolicach. Cele Stowarzyszenia to m.in.: kreowanie i upowszechnianie wizerunku Ustki i okolic jako regionu atrakcyjnego turystycznie w kraju i za granicą; integracja środowisk samorządu terytorialnego, gospodarczego i zawodowego oraz osób, instytucji i organizacji zainteresowanych rozwojem turystycznym ziemi usteckiej; zwiększenie liczby turystów odwiedzających Ustkę i okolice; poprawa infrastruktury turystycznej, ekologicznej i uzdrowiskowej w regionie.</p> <p>Źródło: www.lot.ustka.pl.</p>	<p>www.lot.ustka.pl ul. Marynarki Polskiej 87 76-270 Ustka tel. 59 814 71 70 tel/fax: 59 814 99 26 e-mail: biuro@lot.ustka.pl</p>
2.	Związek Miast i Gmin Dorzecza Rzeki Słupi i Łupawy 	<p>Gospodarka wodna w dorzeczach Słupi i Łupawy, a szczególnie czystość i jakość wód, odnawialność oraz dostępność stanowią nadrzędne przesłanie dla całego obszaru, który obejmuje Związek. Zadaniem nadrzędnym Związku jest ochrona i kształtowanie środowiska dorzecza Słupi i Łupawy. Ponadto jednym z celów statutowych jest: Podejmowanie wspólnych przedsięwzięć w zakresie rozwoju turystyki i rekreacji, szczególnie agroturystyki przy uwzględnieniu ochrony wód, gleby, powietrza i krajobrazu jako podstawowych zasobów dla rozwoju tych funkcji.</p> <p>Źródło: www.slupaiilupawa.pl.</p>	<p>www.slupaiilupawa.pl ul. Lutostawskiego 33 76 - 200 Słupsk tel./fax 59 847 53 50 e-mail: info@slupaiilupawa.pl</p>
3.	Stowarzyszenie Gmin RP Euroregion Bałtyk	<p>Do zadań statutowych Stowarzyszenia należą m.in.: działanie na rzecz poprawy warunków życia ludności zamieszkującej teren działania Stowarzyszenia, ze szczególnym uwzględnieniem terenów przygranicznych; udział w targach; prowadzenie działalności promocyjnej w zakresie współpracy transgranicznej; występowanie w imieniu członków Stowarzyszenia w celu promowania ich na arenie międzynarodowej i krajowej.</p> <p>Źródło: www.eurobalt.pl.</p>	<p>www.eurobalt.org.pl ul. Św. Ducha 3-4 82-300 Elbląg</p>



4. Stowarzyszenie Samorządów Polskich Współdziałających z Parkami Narodowymi



Stowarzyszenie zostało powołane na spotkaniu założycielskim w Smołdzinie dnia 20 lutego 1999 r., a głównym celem jego działalności jest likwidacja źródeł konfliktów na styku: tereny prawnie chronione, a społeczności lokalne, poprzez kształtowanie prawa i świadomości społecznej. Członkowie Stowarzyszenia przyjęli za pewnik, że ochrona przyrody jest bezwzględnie konieczna, ale nie może ona odbywać się kosztem i z naruszeniem praw społeczności lokalnej, samorządów oraz podmiotów działających na danym terenie. Do celów statutowych Stowarzyszenia należą: współpraca w zakresie promocji członków Stowarzyszenia; dążenie do uzyskania dodatkowej subwencji z racji utraconych dochodów z terenów Parków Narodowych; dążenie do zrównania Parków Narodowych z innymi podmiotami gospodarczymi w zasadach prowadzenia działalności gospodarczej.

www.stowarzyszenie-samorzadow.pl
Pl. 20 Października 1
62-050 Mosina
tel. 61 813 23 55

Źródło: www.stowarzyszenie-samorzadow.pl.

5. Fundacja Partnerstwo Dorzecze Słupi



Partnerstwo Dorzecze Słupi to porozumienie podmiotów działających na terenie 19 gmin Pomorza Środkowego, odpowiedzialne za realizację wypracowanej wspólnie Strategii Rozwoju. Zgodnie z Programem Leader Partnerstwo spełnia warunki Lokalnej Grupy Działania. Celem Fundacji, jest działanie na rzecz rozwoju regionalnego i lokalnego, a w tym m.in.: wspieranie zrównoważonego rozwoju i ochrona środowiska; wspomaganie rozwoju kultury, sztuki i sportu; budowanie i promocja wizerunku regionu; wspieranie rozwoju turystyki, w szczególności agro- i ekoturystyki oraz infrastruktury turystycznej.

www.pds.org.pl
Krzynia 16
76-248 Dębica Kaszubska
tel./fax 59 81 32 200

Źródło: www.pds.org.pl.

6. Stowarzyszenie Produktów Markowych Turystyki

Celem działalności stowarzyszenia jest: rozwój turystyki w regionie słupskim szczególnie poprzez rozwój produktów markowych turystyki polskiej i zwiększenia ich konkurencyjności na rynku krajowym i zagranicznym; promocja regionu oraz

ul. Szarych Szeregów 14
76-200 Słupsk
tel. 59 842 54 17

Wiejskiej SŁUPIA

produktów markowych turystyki polskiej oferowanych w tym regionie; reprezentowanie interesów przedsiębiorców i innych osób zrzeszonych w stowarzyszeniu, w zakresie ich udziału w rozwoju produktów markowych turystyki; wspieranie realizacji Strategii Rozwoju Narodowego Produktu Turystycznego oraz przygotowania i wdrażania Strategii Rozwoju Lokalnego Produktu Turystycznego; wspieranie działań administracji rządowej i samorządowej zmierzających do rozwoju turystyki.

fax 59 842 37 73

e-mail: spmtwslupia@wp.pl

Źródło: www.bip.smoldzino.com.pl.

7. Słowińska Grupa Rybacka



Celem działalności stowarzyszenia jest m.in.: zrównoważony rozwój obszarów rybackich; ochrona zasobów dziedzictwa kulturowego i przyrodniczego na obszarach zależnych od rybactwa; wspieranie działań na rzecz odbudowy i kultywowania lokalnych tradycji; wspieranie różnicowania działalności gospodarczej na terenach zależnych od rybactwa; podniesienie atrakcyjności obszarów zależnych od rybactwa; wspieranie rozwoju turystyki w oparciu o lokalne zasoby.

Źródło: www.slgr.pl.

www.slgr.pl

ul. Kard. St. Wyszyńskiego 3

76-270 Ustka

tel. 59 815 43 56

Rozdział IV. Analiza prasy i Internetu dotycząca Gminy Smołdzino

W procesie kreowania marki Gminy Smołdzino należy zadać sobie pytanie jaki wizerunek Gminy funkcjonuje w bliższym (powiat, województwo) i dalszym otoczeniu (arena krajowa). Z uwagi na brak możliwości przeprowadzenia badań pierwotnych diagnozujących wizerunek obszaru polegających na przeprowadzeniu ankiety bezpośredniej lub telefonicznej zdecydowano się przeprowadzić tak zwaną analizę desk research. Oparta się ona o dwa źródła wiedzy: analizę portali internetowych i analizę prasy. W celu zbadania funkcjonującego na arenie ogólnopolskiej wizerunku Gminy Smołdzino przeanalizowano główne portale internetowe onet.pl, wp.pl i gazeta.pl. Przedstawione serwisy są bowiem jednym z podstawowych źródeł bieżących informacji dla znacznej części społeczeństwa. Można przyjąć, że opinie i skojarzenia z Gminą Smołdzino funkcjonujące w tak zwanej opinii publicznej odwoływać się będą do tekstów publikowanych w wymienionych powyżej źródłach.

Chcąc poznać jak Gmina Smołdzino postrzegana jest w regionie prześledzono publikacje w Dzienniku Bałtyckim i Głosie Pomorza, które pojawiły się na przestrzeni maj 2010 – maj 2011. Do celów analizy posłużono się wyszukiwarkami udostępnianymi przez portal gp24.pl oraz Dziennikbałtycki.pl. Są to dwa najpoczytniejsze dzienniki na terenie dawnego województwa śląskiego.

Dodatkowym uzupełnieniem wiedzy o wizerunku Gminy stała się analiza dwóch miesięczników których tematyka oscyluje wokół stylu życia zbudowanego na podróżach. Pod lupę wzięto miesięczniki Voyage i Podróże. Te tytuły są bardzo opiniotwórcze w grupie osób aktywnych turystycznie, poszukujących nowych, ciekawych regionów na mapie świata i Polski.

Oto główne wnioski jakie przyniosła analiza.

Na portalach ogólnopolskich przeważały pozytywne informacje nt. Gminy. Były one wynikiem opisu osobliwości przyrodniczych – wypuszczenie fok czy odnotowanie obecności rysia w SPN. Kolejne pozytywy dotyczyły treści kulturowej takiej jak: klumpy i tabakiera, jako oryginalne pamiątki z Pomorza czy interesujące spotkania muzyczne organizowane w Galerii Sen. Smaczkiem na opisywanych portalach okazał się również opis planów nakręcenia nowych przygód Hansa Klossa w Czołpińskiej Latarni. Poniżej przedstawiono w punktach syntezę najważniejszych pozytywnych wiadomości o Gminie:

- Dalsze losy Hansa Klossa na Pomorzu; onet.pl 17 lut 2011
- Grażyna Auguścik i muzyka brazylijska; onet.pl 20 maj 2010
- „Elektrofoki” na wolności; wp.pl, 15 cze 2010
- Na weekend: wybierz się szlakiem pomorskich latarni; gazeta.pl, 29 kwi 2011
- Z dzieckiem nad polskie morze i jeziora; gazeta.pl, 17 sty 2011

- Chromy ryś na ruchomych wydmach; gazeta.pl, 19 gru 2010
- Pamiątka z wakacji. Klumpa i tabakiera; gazeta.pl, 2 maj 2011

W negatywnym kontekście komentowano najczęściej pożar nielegalnej hodowli marihuany oraz molestowanie seksualne nieletniej przez radnego Gminy. Te informacje były najczęściej cytowane przez portale wp.pl, gazeta.pl i onet.pl jak i w mediach regionalnych i stanowią najsilniejsze obciążenie wizerunkowe Gminy.

- Areszt dla Holendra i dwóch Polaków za uprawę konopi; onet.pl, 4 kwi 2011
- Hodowali konopie o wartości 3 mln złotych; wp.pl, 3 kwi 2011
- Aresztowania na plantacji marihuany pod Słupskiem; gazeta.pl, 4 kwi 2011
- Radny PO wyrzucony z partii – molestował 13-latkę?; wp.pl, 5 paź 2010
- Prokurator: radny PO gwałcił dziecko w samochodzie; gazeta.pl, 15 lut 2011
- Kolejna ofiara byłego radnego oskarżonego o pedofilię; gazeta.pl, 1 lut 2011
- Koszmar trzech sióstr z Pomorza – były gwałty i tortury; wp.pl, 16 cze 2010

W miesięczniku Podróże na przestrzeni analizowanego okresu pojawiły się trzy wzmianki nt. aspektów turystycznych Gminy. Pierwsza opisywała szeroko, w niezwykle pozytywnym świetle plaże położone na terenie SPN, nazywając je plażami dla wtajemniczonych. Artykuł silnie uwypuklał unikatowy charakter plaż – ciszę i spokój jaką można na nich znaleźć. Kolejna publikacja dotyczyła hitów turystycznych jakie Polska ma do zaoferowania turyście zagranicznemu. Podróże cytując Lonely Planet (opiniotwórczy przewodnik i portal dla podróżników aktywnych www.lonelyplanet.com) opisuje 15 miejsc, które stanowią najciekawszą ofertę jaką Polska posiada dla obcokrajowców. Słowiński Park Narodowy został wskazany na drugim miejscu po Gdańsku. Kolejna trzecia informacja na łamach Podróży dotyczyła nowopowstałego obiektu gastronomicznego – Karczmy u Dargoscha.

Tabela 4 Wyciąg tytułów prasowych i internetowych opisujących Gminę Smółdzino na przestrzeni kwiecień 2010 – kwiecień 2011

Hasło	Onet.pl	Wp.pl	Gazeta.pl
Smółdzino	<ol style="list-style-type: none"> 1. Areszt dla Holendra i dwóch Polaków za uprawę konopi; 4 kwi 2011; negatywny 2. Trzy osoby zatrzymane po odkryciu 3 tys. krzaków konopi; 3 kwi 2011; negatywny 	<ol style="list-style-type: none"> 1. Hodowali konopie o wartości 3 mln złotych; 3 kwi 2011; negatywny 2. Radny PO wyrzucony z partii – molestował 13-latkę?; 5 paź 2010; negatywny 	<ol style="list-style-type: none"> 1. Aresztowania na plantacji marihuany pod Słupskiem; 4 kwi 2011; negatywny 2. „Panie zdominowały Panów”. W tej gminie rządzą same kobiety; 18 mar 2011; pozytywny 3. Prokurator: radny PO gwałcił dziecko w samochodzie; 15 lut 2011; negatywny 4. Kolejna ofiara byłego radnego oskarżonego o pedofilię; 1 lut

Hasło	Onet.pl	Wp.pl	Gazeta.pl
			2011; negatywny 5. Bardzo ważni rowerzyści będą jeździć po Stoczni Gdańskiej; 14 maj 2011; tagi: ECF, BYPAD; pozytywny
Słowiński Park Narodowy	1. Foki wróciły do Bałtyku!; 15 cze 2010; pozytywny	-	1. Norka: osobnik niepożądany; 11 kwi 2011; obiektywny 2. Park nie potrzebuje dodatkowej reklamy; 18 sie 2010; pozytywny
Czołpino	1. Dalsze losy Hansa Klossa na Pomorzu; 17 lut 2011; pozytywny	1. „Elektrofoki” na wolności; 15 cze 2010; pozytywny	1. Na weekend: wybierz się szlakiem pomorskich latarni; 29 kwi 2011; pozytywny 2. Z dzieckiem nad polskie morze i jeziora; ostatnio aktualizowane: 17 sty 2011; pozytywny
Gardna Wielka	1. Gehenna trzech sióstr; oprawcy usłyszeli zarzuty; 16 cze 2010; negatywny	1. Koszmar trzech sióstr z Pomorza – były gwałty i tortury; 16 cze 2010; negatywny	1. Utonęły 22 harcerki. Reportaż o tragedii sprzed lat; 23 lip 2010; obiektywny
Kluki	-	-	1. Pamiątka z wakacji. Klumpa i tabakiera; 2 maj 2011; pozytywny
Smołdziński Las	1. Grażyna Auguścik i muzyka brazylijska; 20 maj 2010; tagi: Galeria Sen; pozytywny	-	-
Jezioro Gardno	-	-	1. Park nie potrzebuje dodatkowej reklamy; 18 sie 2010; pozytywny 2. Norka: osobnik niepożądany; 11 kwi 2011; obiektywny 3. Z dzieckiem nad polskie morze i jeziora; ostatnio aktualizowane: 17 sty 2011; pozytywny 4. Utonęły 22 harcerki. Reportaż o tragedii sprzed lat; 23 lip 2010; obiektywny
Jezioro Łebsko	-	-	1. Norka: osobnik niepożądany; 11 kwi 2011; obiektywny 2. Park nie potrzebuje dodatkowej reklamy; 18 sie 2010; pozytywny 3. Z dzieckiem nad polskie morze i jeziora; ostatnio aktualizowane: 17 sty 2011; pozytywny 4. Pamiątka z wakacji. Klumpa i tabakiera; 2 maj 2011; pozytywny 5. Chromy ryś na ruchomych wydmach; 19 gru 2010; pozytywny
Rowokół	-	-	1. Park nie potrzebuje dodatkowej reklamy; 18 sie 2010; pozytywny 2. Z dzieckiem nad polskie morze i jeziora; ostatnio aktualizowane: 17 sty 2011; pozytywny
Ruchome wydmy	-	-	1. Chromy ryś na ruchomych wydmach; 19 gru 2010; pozytywny 2. Ciekawe miejsca w Polsce; ostatnia aktualizacja: 12 kwi 2011; tagi: wydmy, podróże z dzieckiem; pozytywny 3. Z dzieckiem nad polskie morze i jeziora; ostatnio aktualizowane:

Hasło	Onet.pl	Wp.pl	Gazeta.pl
			17 sty 2011; pozytywny 4. Park nie potrzebuje dodatkowej reklamy; 18 sie 2010; pozytywny
Góra Łącka	-	-	-

Hasło	DziennikBałtycki.pl	GP24.pl
Smołdzino	<ol style="list-style-type: none"> 1. Smołdzino: Radny oskarżony o gwałt 13-latki; 5 paź 2010; negatywny 2. Słupsk: Dwa lata więzienia dla byłego radnego za gwałty na nieletniej; 30 mar 2011; negatywny 3. Powiat słupski: Nie mogą uwierzyć, że radny mógł gwałcić 13-latkę; 6 paź 2010; negatywny 4. Smołdzino: Sąd aresztował Holendra i dwoje Polaków w związku z odkrytą plantacją marihuany; 4 kwi 2011; negatywny 5. Słupsk. Były radny usłyszy zarzuty molestowania kolejnej nieletniej; 1 lut 2011; negatywny 6. Ziemia słupska: XVI Ogólnopolski Rajd Rowerowy już 1 sierpnia; 27 lip 2010; pozytywny 7. Ustka: Słowińska Grupa Rybacka otrzymała 46 milionów złotych; 18 paź 2010; pozytywny 8. Smołdzino: Zlikwidowano plantację marihuany o wartości blisko 6 mln zł!; 3 kwi 2011; negatywny 9. Gdańsk: Wręczenie honorowych wyróżnień "Za Zasługi dla Województwa Pomorskiego"; 26 mar 2011; tagi: orlik 2012, radni sejmiku; pozytywny 10. Pomorze: Podwyżki dla nowo wybranych samorządowców; 22 gru 2010; negatywny 11. Pomorze: 5 grudnia aż w 42 gminach będzie dogrywka; 24 lis 2010; obiektywny 12. Pełna lista prezydentów, burmistrzów i wójtów pomorskich miast i gmin; 6 gru 2010; obiektywny 13. Pomorze. Sprawdź, ile zarabiają radni w twoim mieście, gminie, powiecie; 1 lut 2011; obiektywny 	<ol style="list-style-type: none"> 1. Złot Motocyklowy Smołdzino 2011 (zdjęcia); 1 maj 2011; pozytywny 2. Motocykliści przejadą ulicami Słupska; 30 kwi 2011; pozytywny 3. Smołdzino: radni podejrzewają fałszowanie dokumentów; 21 kwi 2011; 4. Zawody z cyklu Grand Prix w Nordic Walking (zdjęcia); 17 kwi 2011; pozytywny 5. Smołdzino: Zbiórka sprzętu elektronicznego; 12 kwi 2011; negatywny 6. Zrujnowany pałac w Smołdzinie czeka na kupca; 5 kwi 2011; negatywny 7. Misterium Męki Pańskiej na Górze Rowokół w Smołdzinie; 5 kwi 2011; pozytywny 8. Misterium Męki Pańskiej na Górze Rowokół; 1 kwi 2011; pozytywny 9. Bunkry usteckie - linia obrony sprzed 50 lat; 6 lut 2011; pozytywny 10. Nordic Walking nocą. Po Lasku Północnym spacerowało 76 osób; 16 lut, pozytywny 11. Na wiosnę w rejonie Słupska rodzinne imprezy nordic walking, 13 sty 2011; pozytywny 12. W Smołdzinie nie będzie remontów dróg, bo radni pokłócili się z wójtem; 12 sie 2010; negatywny 13. Wielki złot land roverów w Smołdzinie; 22 cze 2010; pozytywny <p>Ponadto często powtarzające się wyniki dotyczą tematów:</p> <ul style="list-style-type: none"> - Drużyna piłkarska Rowokół Smołdzino – 48 wyników; obiektywny - Wybory samorządowe 2010 – 9 wyników; obiektywny - Sprawy dot. gwałtów i molestowania – 8 wyników; negatywny - Atak zimy i raporty dot. stanu pogody – 5 wyników; negatywny, obiektywny - Plantacja marihuany w Smołdzinie – 4 wyniki; negatywny - Wybory Miss Wsi Powiatu Słupskiego – 3 wyniki; pozytywny - WOŚP 2011 – 3 wyniki; pozytywny

Hasło	DziennikBałtycki.pl	GP24.pl
	14. Nasz raport: Czym jeździ władza na Pomorzu?; 11 mar 2011; obiektywny	
Słowiński Park Narodowy	<ol style="list-style-type: none"> 1. Słupsk: Dofinansowanie na ochronę brzegu zagrożone; 20 lis 2010; obiektywny 2. Gdańsk na pierwszym miejscu listy Lonely Planet! W 15 są też Słowiński Park Narodowy i zamek w Malborku; 15 paź 2010; pozytywny 3. Słupsk: Rusza 11. edycja kampanii "Czyste Plaże"; 12 lip 2010; pozytywny 4. Słupsk: Park narodowy zażądał opłaty za filmowanie od Travel Channel Polska; 8 lip 2010; negatywny 5. Strzeż się tych miejsc, czyli gdzie nie parkować nad morzem; 30 cze 2010; obiektywny 6. Hel: Naukowcy wypuścili do Bałtyku siedem młodych fok; 15 cze 2010; pozytywny 	<ol style="list-style-type: none"> 1. Fatalny stan drogi. Nie da się przejechać, aby nie uszkodzić auta; 20 kwi 2011; negatywny 2. Wyłapią i uśpią norki amerykańskie, bo się ją zniszczenie; 14 kwi 2011; obiektywny 3. Ostra wycinka drzew w Słowińskim Parku Narodowym; 8 kwi 2011; obiektywny 4. Dramat finansowy w Słowińskim Parku Narodowym; 10 lut 2011; negatywny 5. Stare muzeum w Smołdzinie wygląda jak nowy mur pruski; 23 gru 2010; pozytywny 6. GOKiS Wicko gospodarzem wystawy łowieckiej; 30 lis 2010; obiektywny 7. Głos Lęborka: Na Staromiejskiej w Lęborku rządzą banki; 3 wrz 2010; obiektywny 8. Travel Channel na wybrzeżu słupskim. Zdjęcia w Słowińskim Parku - koszt 2500 zł; 9 lip 2010; negatywny 9. VIII Bałtycki Festiwal Nauki w Słupsku; 25 maj 2010; obiektywny 10. Jazz zabrzmi w Smołdzińskim Lesie; 19 maj 2010; tagi: Galeria Sen; pozytywny
Czołpino	<ol style="list-style-type: none"> 1. Pomorze. Latarnicy wracają do pracy zająć się turystami; 22 kwi 2011; pozytywny 2. Film o dalszych losach Hansa Klossa będzie nagrywany na Pomorzu; 16 lut 2011; pozytywny 3. Pomorze: Toną na niestrzeżonych plażach; 21 lip 2010; obiektywny 4. Hel: Naukowcy wypuścili do Bałtyku siedem młodych fok; 15 cze 2010; pozytywny 	<ol style="list-style-type: none"> 1. Zawody z cyklu Grand Prix w Nordic Walking (zdjęcia), 17 kwi 2011; pozytywny 2. Nadal mocno wieje. Raport z regionu; 5 lut 2011; obiektywny 3. Ustka pękła w szwach, ale jeszcze jej mało, 14 wrz 2010, tagi: plaża w Czołpinie; obiektywny 4. Kąpiel na naszym wybrzeżu jest bezpieczna, 3 się 2010, tagi: plaża w Czołpinie; pozytywny
Gardna Wielka	<ol style="list-style-type: none"> 1. Powiat słupski: Molestowali trzy dziewczynki przez 6 lat; 16 cze 2010; negatywny 	<ol style="list-style-type: none"> 1. Wypadek roweru z... ciągnikiem w Gardnie Wielkiej; 7 maj 2010; negatywny 2. Fatalny stan drogi. Nie da się przejechać, aby nie uszkodzić auta; 20 kwi 2011; negatywny 3. WOŚP w regionie słupskim - rozpiska imprez; 8 sty 2011; pozytywny 4. Za nagrobek na cmentarzu w Gąbinie trzeba zapłacić 10 proc. Proboszczowi; 18 lis 2010; obiektywny 5. OSP Gardna Wielka; 28 wrz 2010; obiektywny 6. OSP Gardna Wielka; 23 wrz 2010; obiektywny 7. Molestowanie i gwałty w Gardnie Wielkiej. Podejrzany o pedofilię był wtedy dzieckiem; 16 się 2010; negatywny 8. Gardna Wielka. Strażacy usuwali osy ze szkoły. Takich interwencji będzie coraz więcej; 23 cze 2010; negatywny 9. Koszmar w rodzinie trwał 6 lat. Dziewczynki były gwałcone; 16 cze 2010; negatywny

Hasło	DziennikBałtycki.pl	GP24.pl
Kluki	<ol style="list-style-type: none"> 1. Powiat słupski: Muzeum w Swołowie otwiera się na multimedia; 4 gru 2010; <i>pozytywny</i> 2. Słupsk: Park narodowy zażądał opłaty za filmowanie od Travel Channel Polska; 8 lip 2010; <i>obiektywny</i> 	<ol style="list-style-type: none"> 1. Trwa Czarne Wesele w Klukach; 1 maj 2011; <i>pozytywny</i> 2. Motocykliści przejadą ulicami Słupska; 30 kwi 2011; <i>pozytywny</i>; tagi: Czarne Wesele 3. Muzeum Pomorza Środkowego w Słupsku chroni Ziemię i edukuje; 21 kwi 2011; <i>pozytywny</i> 4. Fatalny stan drogi. Nie da się przejechać, aby nie uszkodzić auta; 20 kwi 2011; <i>negatywny</i> 5. Zniknie aż 29 imprez dla turystów i mieszkańców Ustki; 12 kwi 2011; <i>obiektywny</i>; tagi: rower, Czarne Wesele 6. Nadal mocno wieje. Raport z regionu; 5 lut 2011; <i>obiektywny</i> 7. WOŚP w regionie słupskim - rozpiska imprez, 8 sty 2011; <i>pozytywny</i> 8. Zimowy raport z regionu słupskiego. Sytuacja na drogach, kolei i prognoza pogody [zdjęcia, wideo]; 14 gru 2010; <i>negatywny</i> 9. Pożegnanie lata w skansenie w Klukach; 19 wrz 2010; <i>pozytywny</i> 10. Karczma U Dargoscha – czyli nowe miejsce w krainie Słowińców; 15 wrz 2010; <i>pozytywny</i> 11. Ustecki zabytek będzie jak nowy. Rewitalizacja 200-letniej chaty kapitana (wideo); 14 wrz 2010; <i>pozytywny</i>; tagi: szachulec 12. W Smołdzinie nie będzie remontów dróg, bo radni pokłócili się z wójtem; 12 sie 2010; <i>negatywny</i> 13. Skansen w Klukach: tam pokażą, jak się żyło przed laty; 29 lip 2010; <i>pozytywny</i> 14. Autobusy z klimatyzacją do Słupska dopiero przyjadą; 24 lip 2010; <i>obiektywny</i> 15. Travel Channel na wybrzeżu słupskim. Zdjęcia w Słowińskim Parku - koszt 2500 zł, 9 lip 2010; <i>negatywny</i>
Smołdziński Las	-	<ol style="list-style-type: none"> 1. Motocykliści przejadą ulicami Słupska; 30 kwi 2011; <i>pozytywny</i> 2. Nadal mocno wieje. Raport z regionu; 5 lut 2011; <i>obiektywny</i> 3. WOŚP w regionie słupskim - rozpiska imprez, 8 sty 2011; <i>pozytywny</i>
Jezioro Gardno	<ol style="list-style-type: none"> 1. Czy będziemy pamiętać?; 29 paź 2010; <i>obiektywny</i> <p>Tagi: łódzkie harcerki</p>	<ol style="list-style-type: none"> 1. Wyłapią i uśpią norki amerykańskie, bo sieją zniszczenie; 14 kwi 2011; <i>obiektywny</i> 2. Ostra wycinka drzew w Słowińskim Parku Narodowym; 8 kwi 2011; <i>negatywny</i> 3. Bunkry usteckie - linia obrony sprzed 50 lat; 6 lut 2011; <i>pozytywny</i> 4. Rowy. Pływająca smaźalnia ryb zerwała się z cumy i rozbiła o most (zdjęcia, wideo); 19 wrz 2010; <i>obiektywny</i>
Jezioro Łebsko	<ol style="list-style-type: none"> 1. Pomorskie stoiska oblegane na targach turystycznych w Berlinie; 13 mar 2011; <i>pozytywny</i> 2. Powiat łęborski: Festyn i konkurs pływania na byle czym w Żarnowskiej; 16 lip 2010; <i>obiektywny</i> 	<ol style="list-style-type: none"> 1. Wielkie sztormy i trzęsienia ziemi w regionie słupskim; 20 mar 2011; <i>obiektywny</i> 2. Kłusownicy znów zastawili nielegalne sieci; 19 lis 2010; <i>negatywny</i>

Hasło	DziennikBałtycki.pl	GP24.pl
	3. Wakacje nad morzem - zobacz popularne kąpieliska; 16 cze 2010; pozytywny	
Rowokół	-	1. Misterium Męki Pańskiej na Górze Rowokół w Smołdzinie (zdjęcia); 17 kwi 2011; pozytywny 2. Miss Wsi Powiatu Słupskiego 2011 (relacja, zdjęcia); 10 kwi 2011; pozytywny 3. Misterium Męki Pańskiej na Górze Rowokół w Smołdzinie; 5 kwi 2011; pozytywny 4. Misterium Męki Pańskiej na Górze Rowokół; 1 kwi 2011; pozytywny 5. Wielkie sztormy i trzęsienia ziemi w regionie słupskim; 20 mar 2011; obiektywny Ponadto: – 47 wyników dotyczy drużyny piłkarskiej Rowokół Smołdzino; obiektywny
Ruchome wydmy	1. Gdańsk na pierwszym miejscu listy Lonely Planet! W 15 są też Słowiński Park Narodowy i zamek w Malborku; 15 paź 2010; pozytywny	Tajemnice febskich wydm z Regiopedia; 18 sie 2010; pozytywny
Góra Łącka	-	-
Rąbka	-	-

Podróże	Voyage
<p>Wybrzeże środkowe. PLAŻE DLA WTEJEMNICZONYCH; lip 2010, s. 43. Również na : www.podroze.pl.</p> <p>„Czy na polskim wybrzeżu można jeszcze znaleźć miejsca ciche i niezatłoczone? Plaże, na których słychać szum morza i krzyk mew zamiast krzyku dzieci i letnich hitów z głośników, gdzie wciąż spaceruje się po piasku, a nie po kocach i ręcznikach przyklejonych do siebie plażowiczów?”</p> <p>Tagi: Słowiński Park Narodowy, Smołdziński Las, Czołpino, Smołdzino, Jezioro Gardno, Jezioro Łebsko, Kraina w Kratę, przyroda, spacer, ornitologia, rowery, artyści.</p> <p>Noclegi: U Bernackich, Galeria Sen, Apartamenty Ostoja, Spokojne Ranczo, Pod Kasztanami</p> <p>Pokazy premierowe; lis 2010, s. 98.</p> <p>Karczma u Dargoscha – Kluki</p>	-
<p>Welcome to Poland. CZYLI POLSKA DLA CUDZOZIEMCÓW; kwi 2011, s. 22.</p> <p>„Co zagranicznym turystom się w Polsce podoba, a co nie? Jak zorganizować pobyt gościa z innego kraju, aby polubił naszą ojczyznę i zachęcił do przyjazdu innych?”</p> <p>Nagłówek: „Rowerem na wydmy. Słowiński Park Narodowy, okolice Łeby”</p> <p>Tagi: Słowiński Park Narodowy, Latarnia Morska w Czołpinie, ruchome wydmy, Rąbka, wyrzutnia rakiet, Jezioro Łebsko, Jezioro Gardno, Jezioro Dołgie, Kluki, Muzeum Wsi Słowińskiej, Słowińcy, szlaki, wycieczki piesze i rowerowe, ornitologia.</p>	-

Rozdział V. Segmentacja odbiorcy oferty turystycznej

Segmenty odbiorców oferty turystycznej obszaru to w miarę jednorodne grupy, które cechują się podobnymi preferencjami, strukturą demograficzną i oczekiwaniami podczas uprawiania turystyki. Ich określenie i należyte opisanie stanowi jedną z podstaw wiedzowych trafnie skomponowanej mieszanki produktów turystycznych. Podstawowym podziałem przyjętym na potrzeby ich charakterystyki była długość trwania pobytu. Dlatego wyodrębniono dwie podstawowe grupy segmentów: turystę weekendowego (grupa obejmuje zarówno odwiedzającego jednodniowego jak i turystę pozostającego na 2 noclegi) oraz turystę wakacyjnego (tego który spędza u nas z reguły okres od tygodnia i dłużej).

Turysta weekendowy

Przyjmuję się, że czas dojazdu nie powinien stanowić więcej niż trzecią część całkowitego czasu trwania podróży turystycznej, w przypadku krótkich wyjazdów w tym weekendowych czas ten nie powinien przekraczać 1/5.

Turysta jednodniowy – bez noclegu. Może przyjechać do Smołdzina na jednodniową wycieczkę. Miejsce zamieszkania takiego turysty nie będzie bardziej oddalone niż 1,5 godziny jazdy samochodem. Turysta jednodniowy zainteresowany jest atrakcyjnym wydarzeniem: festiwalem / festynem / zawodami sportowymi lub poznaniem ogólnym: zabytki, muzeum, spacer na Rowokół. Najczęściej zdecyduje się także zjeść posiłek lub zakupić lokalną pamiątkę.

Miasto	Liczba mieszkańców powiatu/obszaru	Odległość od Smołdzina	Czas przejazdu
Pas nadmorski - m.in. Ustka, Łeba, Rowy (w sezonie letnim w miejscowościach tych łączna szacowana liczba turystów wynosi ponad 100 tysięcy osób dziennie)		Do 30 km	Ok. 40 min
Słupsk	189 tys.	30 km	Ok. 40 min
Lębork	64 tys.	55 km	Ok. 1 h
Wejherowo/ Koszalin/Bytów	194 tys./ 172 tys./ 75 tys.	Ok. 90 km	Ok. 1,5 h

Turysta weekendowy – 1 lub 2 noclegi. Dla turysty planującego jeden nocleg (wyjazd w sobotę rano, powrót w niedzielę po południu = ok. 34h) czas dojazdu nie powinien być dłuższy niż 3 godziny. Turysta taki planuje w Smołdzinie spędzić jedną noc (z soboty na niedzielę. Potrzebuje noclegu optymalnie w połączeniu z sobotnią kolacją i niedzielnym śniadaniem). Turysta weekendowy liczy na ciekawą ofertę gastronomiczną (kuchnia regionalna) oraz możliwość poznania atrakcji kulturowych (placówek muzealnych, warsztatów rękodzielniczych). Dla turysty weekendowego planującego dwa

Miasto	Liczba mieszkańców powiatu	Odległość od Smołdzina	Czas przejazdu
Trójmiasto	743 tys.	Ok. 125 km	Ok. 2,5h
Elbląg	183 tys.	200 km	Ok. 3,5 h
Piła	138 tys.	201 km	Ok. 3,5 h
Bydgoszcz	357 tys.	238 km	Ok. 4 h
Szczecin	406 tys.	255 km	Ok. 4 h
Poznań	553 tys.	305 km	Ok. 5 h

noclegi, czas podróży może być dłuższy niż 3h, ale nie powinien przekroczyć 5h. Ten segment turystów liczy na urozmaiconą ofertę kulturalną i gastronomiczną, także w piątek wieczorem.

Turysta Wakacyjny

Oprócz turysty jednodniowego i weekendowego, dla których czas podróży może być czynnikiem decydującym o wybraniu Smołdzina jako destynacji, wyróżnić można jeszcze turystę wakacyjnego. Turysta wakacyjny decyduje się na dłuższy wyjazd – od trzech do kilkunastu dni, a jego podróż z miejsca zamieszkania do Smołdzina może trwać powyżej 5 godzin. Turyści wakacyjni pochodzą z całego terytorium kraju oraz z krajów europejskich.

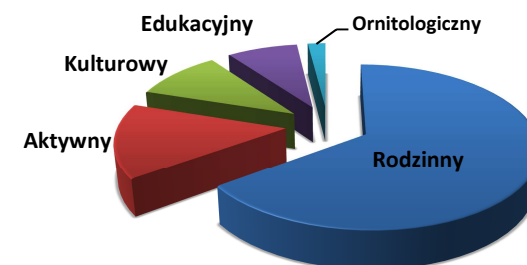
Na podstawie wnikliwej analizy elementów służących obsłudze ruchu turystycznego (takich jak: baza noclegowa i gastronomiczna, oferta kulturalno-rozrywkowa, urządzenia turystyczne i paraturystyczne), wyodrębniono 5 głównych segmentów turystów odwiedzających Gminę Smołdzino oraz wskazano szacowany obecny i docelowy udział każdej z tych grup w ogóle osób odwiedzających Gminę.

Segment turystów	Udział obecnie	Udział docelowo
Rodzinny	65%	50%
Aktywny	15%	25%
Kulturowy	10%	10%
Edukacyjny	8%	10%
Ornitologiczny	2%	5/10%

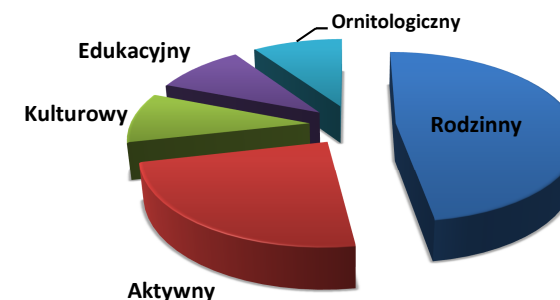
Źródło: Opracowanie własne landbrand.

Wartości docelowe obrazują jakim przemianom jakościowym powinien podlegać ruch turystyczny w Smołdzinie w najbliższych latach – z turysty wypoczynkowego w kierunku świadomego turysty poznawczego i zadaniowego. Zmiana ta ma pozwalać na podniesienie poziomu wykorzystania bazy turystycznej, poprzez ograniczenie zjawiska sezonowości, nie powodując przekroczenia wskaźników chłonności i pojemności. Poza tym zmiana uwzględnia również tendencje w skali makro, takie jak wzrost dostępności tanich destynacji śródziemnomorskich, które przejmą obsługę turysty plażowego poszukującego oferty turystyki biernej.

Obecnie



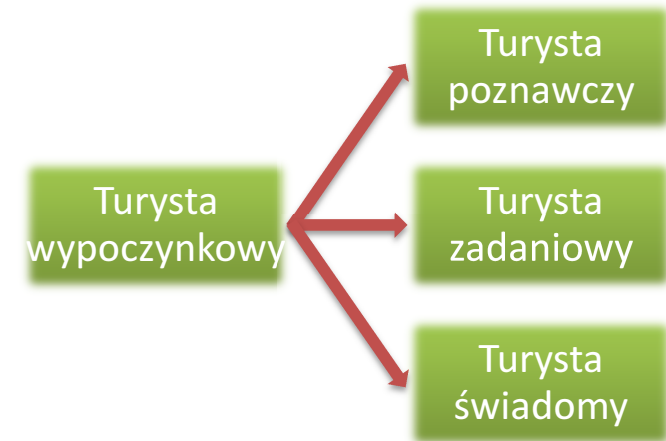
Docelowo



Turyści odwiedzający dane miejsce z bardzo sprecyzowanych powodów, takich jak na przykład uprawianie sportu (turystyka rowerowa, kajakarstwo, windsurfing, off-road), wydarzenia kulturalne, birdwatching (podglądanie ptaków) czy też „polowania z aparatem” są zazwyczaj:

- mniej podatni na zmiany pór roku i stanów pogody – chętnie wyjeżdżają poza sezonem letnim ze względu na konkretne wydarzenia (np. koncerty, odloty bądź przyloty ptaków, ciekawe zjawiska atmosferyczne do sfotografowania) oraz większy spokój i intymność;
- bardziej świadomi ekologicznie – dbają o miejsca, w których spędzają czas, stosują się do przyjętych norm zachowania na łonie przyrody, aktywnie włączają się w ochronę dóbr naturalnych;
- ponadprzeciętnie zamożni – stać ich na więcej.

Opis wskazanych segmentów należy odbierać nie jako sztywny schemat, lecz jako pewien szablon wskazujący główne cechy charakteryzujące każdą z grup, które to mogą się wzajemnie uzupełniać i przeplatać w zależności od preferencji danego turysty czy też grupy.



Zmiany zachodzące wśród współczesnych turystów.

Źródło: Opracowanie własne landbrand na podstawie typologii turystów wg M. Bassanda (1968) i K. Przecławskiego (1996).

Turysta Rodzinny

Ten zdecydowanie dominujący segment tworzą przede wszystkim rodziny z dziećmi, które odwiedzają Gminę w sezonie letnim oraz w długie weekendy. Kluczowym czynnikiem jest dla nich pogoda. Turyści Ci są przede wszystkim nastawieni na wypoczynek oraz spędzanie czasu w rodzinnym gronie w urozmaicony sposób. Podczas pobytu chętnie chodzą na plażę, jeżdżą na rowerach i konno, uprawiają sporty rekreacyjne (np. badminton, siatkówka), grillują, organizują ogniska, zwiedzają muzea i odwiedzają punkty widokowe. Są otwarci na wszelkie wydarzenia kulturalne, imprezy rodzinne, rozrywkowe czy folklorystyczne. Ich wyjazd wakacyjny trwa zazwyczaj 1 lub 2 tygodnie. Obejmować on może nawet kilka zmian miejsc pobytu w ramach odwiedzanego regionu.

SEGMENT: rodzinny	IDEA: zróżnicowana oferta
<p>Grupa: 3-5 osób</p> <p>Sezon: lato i długie weekendy</p> <p>Dochód: średnia krajowa</p> <p>Wiek: 35+ z dziećmi</p>	<p>Oczekiwania odnośnie oferty</p> <p>Atrakcje i urządzenia: plaże i kąpieliska / szlaki rowerowe / place zabaw / miejsca do uprawiania sportów rekreacyjnych / wypożyczalnie rowerów / miejsca piknikowe / wieże i punkty widokowe / imprezy dziecięce, rodzinne, kulturalne, folklorystyczne / muzea interaktywne</p> <p>Nocleg: pensjonaty / gospodarstwa agroturystyczne / domki letniskowe / apartamenty i pokoje gościnne z aneksami kuchennymi</p>

Turysta Aktywny

Ten segment charakteryzuje coraz większy udział w turystyce na terenie Polski. Związane jest to z rosnącym zainteresowaniem aktywnymi formami wypoczynku oraz popularyzacją sportu i zdrowego trybu życia. Katalizatorem rozwoju turystyki rowerowej jest dostępność środków unijnych na rozbudowę jej infrastruktury. Powiększająca się liczba usługodawców i wypożyczalni wpływa z kolei na rozwój takich form spędzania wolnego czasu jak kajakarstwo czy wind i kitesurfing. Turyści aktywni to najczęściej mieszkańcy miast, podróżujący w grupach, szukający miejsc niezurbanizowanych, ustronnych i atrakcyjnych przyrodniczo.

SEGMENT: aktywny	IDEA: jakościowa infrastruktura
<p>Grupa: 1-20 osób</p> <p>Sezon: wiosna/lato/jesień</p> <p>Dochód: powyżej średniej krajowej</p> <p>Wiek: 16+</p>	<p>Oczekiwania odnośnie oferty</p> <p>Atrakcje i urządzenia: imprezy sportowe (np. regaty) / zloty / szlaki rowerowe / spławne rzeki / jeziora / wypożyczalnie sprzętu sportowego / miejsca postojowe i piknikowe / wieże i punkty widokowe / przystań żeglarska / szkoła wind- i kitesurfingu</p> <p>Nocleg: pensjonaty / domki letniskowe / apartamenty / pola biwakowe i kempingowe / schroniska młodzieżowe</p>

Jednocześnie oczekują dobrych warunków noclegowych oraz specjalistycznej infrastruktury i urządzeń turystycznych takich jak: dobrze oznakowane szlaki turystyczne, wypożyczalnie i przechowalnie sprzętu sportowego (kajaki, windsurfing), specjalne miejsca postojowe (przystań żeglarska, kajakowa, stojaki na

rowery, stanica rowerowa), tory off-roadowe. Turyści aktywni w miejscu pobytu spędzają zazwyczaj od 1 do 3 dni (pobytu krótkoterminowe) lub od 7 do 12 dni (pobyty długoterminowe). Bardzo często są aktywni poza sezonem letnim, nie są tak wrażliwi na pogodę jak turyści rodzinni. Ich obecność w „krwioobiegu turystycznym” Gminy może być epizodem podczas dłuższych wakacji na „dwóch kórkach” szlakiem rowerowym R-10 czy Żelaznej Kurtyny.

Turysta Kulturowy

Turystyka kulturowa jest kolejną obok aktywnej dynamicznie rozwijającą formą aktywności w czasie wolnym. Wpływ na to ma pojawianie się nowych wydarzeń kulturalnych (festiwali, przeglądów i imprez plenerowych) o coraz wyższym poziomie artystycznym. Sezon letni w naszym kraju stał się okresem festiwalowo-eventowym (festiwale muzyczne, rekonstrukcje historyczne, zloty, warsztaty). Magneselem dla odbiorców z tego segmentu są również muzea i centra multimedialne, wioski tematyczne, skanseny i szlaki prezentujące tożsamość kulturową miejsca. Silnym bodźcem rozwojowym są też przeprowadzane na szeroką skalę renowacje zabytków, często z wykorzystaniem środków unijnych. Turysta kulturowy będzie skłonny przyjechać do Smołdzina nawet z dalekich stron choćby na jeden wieczór, jeżeli wydarzenie czy atrakcja będą naprawdę oryginalne w skali kraju. W Gminie zatrzymać go można na dłużej poprzez rozbudowanie formuły już realizowanych imprez (rozwój zarówno w czasie jak i w przestrzeni imprez takich jak np. Czarne Wesele). Będąc na miejscu chętnie skorzysta z oferty miejscowych restauracji i kawiarni.

Turysta Edukacyjny

Ten segment to głównie dzieci i młodzież poruszający się w zorganizowanych grupach („zielone szkoły”, wycieczki szkolne, kolonie). Zabawa jest dla nich najlepszą formą nauki dlatego niezbędne są elementy wystaw czy ekspozycji, które zachęcają odbiorcę do zaangażowania się w poznawanie nowych rzeczy (multimedia, urządzenia interaktywne, elementy własnej pracy, poznanie przez współtworzenie). Stymulatorem przeżycia turystycznego dla tego segmentu są zadania do zrealizowania

SEGMENT: kulturowy	IDEA: ciekawe wydarzenie
<p>Grupa: 1-2 osoby</p> <p>Sezon: weekendy przez cały rok</p> <p>Dochód: zróżnicowany</p> <p>Wiek: 19+</p>	<p>Oczekiwania odnośnie oferty</p> <p>Atrakcje i urządzenia: festiwale / koncerty / przeglądy i widowiska teatralne i muzyczne / muzea / wystawy i warsztaty artystyczne / punkty gastronomiczne</p> <p>Nocleg: pensjonaty / domki letniskowe / apartamenty / pokoje gościnne / schroniska młodzieżowe / pola biwakowe i kempingowe</p>

SEGMENT: edukacyjny	IDEA: interaktywna prezentacja
<p>Grupa: 15-90 osób</p> <p>Sezon: wiosna/lato/jesień</p> <p>Dochód: brak własnego</p> <p>Wiek: 8-18 lat</p>	<p>Oczekiwania odnośnie oferty</p> <p>Atrakcje i urządzenia: nowoczesne muzea interaktywne / ścieżki przyrodnicze / ekspozycje interaktywne / tablice edukacyjne / miejsca postojowe i piknikowe / wieże i punkty widokowe / festyny / koncerty / warsztaty artystyczne</p> <p>Nocleg: ośrodki kolonijne / pola biwakowe i kempingowe / schroniska młodzieżowe / coraz częściej również gospodarstwa agroturystyczne i pensjonaty</p>

(łamiągówki, układanki) często o dodatkowym walorze edukacyjnym (nauka współdziałania w grupie, nauka logicznego myślenia, rozwój zmysłu orientacji przestrzennej). Teren Słowińskiego Parku Narodowego wraz ze swoją bogatą ofertą (liczne ścieżki przyrodnicze, Muzeum Przyrodnicze w Smołdzinie i jego filie, Wyrzutnia Rakiet w Rąbce, oferty zajęć terenowych oraz lekcji i praktyk) stanowi punkt docelowy bardzo wielu wycieczek zarówno jedno jak i kilkudniowych z całej Polski. Z kolei wyprawa do Muzeum Wsi Słowińskiej w Klukach może stanowić dla młodego odbiorcy świetną lekcję historii Kaszub, podczas której spróbuje wyplatania koszy, dłubania klumpów czy szycia sieci rybackich.

Turysta Ornitologiczny

Birdwatching czyli podglądanie ptaków jest bardzo popularnym sposobem spędzania wolnego czasu w krajach zachodnich, który zyskuje swoich sympatyków również w Polsce. Takiego turystę interesuje biologia ptaków, ich zwyczaje, trasy przelotów, gniazdowanie, tokowanie, lęgi i życie społeczne, więc „uzbrojony” w lornetkę lub lunetę i aparat z teleobiektywem jest w stanie spędzić wiele godzin w ukryciu dla zdobycia cennego trofeum w postaci fotografii lub nagranych śpiewów. Jednocześnie obserwatorzy ptaków są grupą bardzo świadomą ekologicznie, która stosuje się do kodeksu przedkładającego dobro przyrody i ptaków nad zainteresowaniem obserwatora i chęcią zrobienia dobrego zdjęcia za wszelką cenę. Liczne gatunki ptaków lęgowych i wędrownikowych występujące w Słowińskim Parku Narodowym są magnesem, który skutecznie skusi osoby o tak opisanych preferencjach do odwiedzin na terenie Gminy niezależnie od pory roku. W celu zachowania kontroli nad ich poruszaniem się po terenie Parku, niezbędne jest tworzenie specjalnych kryjówek, czatowni oraz platform i wież obserwacyjnych, ułatwiających dostrzeżenie ptaków, tym samym nie powodując ich niepokojenia.¹⁷ Zawody typu „ptasi maraton”, polegające na zaobserwowaniu jak największej liczby ptasich gatunków stanowią dobrą formę promocji i popularyzacji birdwatchingu na danym obszarze jak i wśród birdwatchersów. Wydawnictwa opisujące biologię, zwyczaje i występowanie ptaków oraz pomoc doświadczonego ornitologa zachęcą początkujących obserwatorów do odkrycia tej formy spędzania wolnego czasu na łonie natury. Segment ten może też zainteresować się ofertą wzbogaconą o tzw. „foto-polowanie” czyli podchodzenie zwierzyny z aparatem fotograficznym w towarzystwie przewodnika-myśliwego.

SEGMENT: ornitologiczny	IDEA: dobry przewodnik
Grupa: 1-10 osób	Oczekiwania odnośnie oferty
Sezon: cały rok	Atrakcje i urządzenia: kryjówki / czatownie / platformy i wieże obserwacyjne / wypożyczalnie lunet i lornetek / ilustrowane przewodniki / dobre oznakowanie miejsc obserwacyjnych / miejsca postojowe i piknikowe / ptasi maraton / foto-polowanie
Dochód: średnia krajowa i powyżej	Nocleg: pensjonaty / domki letniskowe / apartamenty i pokoje gościnne / gospodarstwa agroturystyczne
Wiek: 18+	

¹⁷ www.polska.travel

Rozdział VI. Analiza SWOT obszaru

MOCNE STRONY

- ✓ Nadmorskie położenie – magnes turystyczny
- ✓ Szerokie, nieprzeludnione plaże
- ✓ Niszowość, spokój
- ✓ Środowisko naturalne – najbardziej znaczący walor turystyczny Gminy Smołdzino
 - Ogromna różnorodność przyrodnicza i krajobrazowa
 - Licznie występujące gatunki ptactwa
 - Malownicze plenery filmowe i artystyczne
 - Góra Rowokół
 - Jezioro Gardno
 - Jezioro Łebsko
 - Rzeką Łupawa
 - Wydma Czołpińska
- ✓ Słowiński Park Narodowy
 - Jeden z najczęściej odwiedzanych w Polsce
 - Światowy Rezerwat Biosfery
 - Stanowi gwarancję zachowania walorów przyrodniczych
 - Infrastruktura – wieże i platformy widokowe, pomosty, mapy i tablice edukacyjne, ścieżki przyrodnicze, szlaki turystyczne, ich oznakowanie, punkty piknikowe, parkingi
- ✓ Muzeum Wsi Słowińskiej w Klukach
- ✓ Dziedzictwo kulturowe Słowińców

SŁABE STRONY

- ✗ Dostępność komunikacyjna – peryferyjne położenie
- ✗ Niska jakość dróg
- ✗ Brak marki, wizerunku Smołdzina
- ✗ Bardzo niska świadomość o istnieniu oraz walorach Gminy
 - Wśród turystów odwiedzających region – jadą do Kluk lub Czołpina często nie wiedząc, że są w Gminie Smołdzino
 - Wśród redaktorów magazynów podróżniczych – artykuły w Voyage i Podróżach opisują SPN jako położony między Rowami i Łebą, nie wspominając o Smołdzinie
- ✗ Brak związania mieszkańców z terenem Gminy oraz kulturą i tradycją regionu
- ✗ Słowiński Park Narodowy – hamulec rozwoju
- ✗ Bardzo słabe wykorzystanie i zagospodarowanie brzegów morza i jezior
- ✗ Brak oznakowania terenu Gminy – witacze, znaków informacyjnych
- ✗ Niski stopień czystości Jeziora Gardno
- ✗ Niewielki poziom aktywności gospodarczej mieszkańców
- ✗ Dewastacja obiektów zabytkowych i handlowych w centrum Smołdzina (pałac, budynki dawnych sklepów)

Strategia Rozwoju Turystyki i Promocji Gminy Smołdzino – cz. I Diagnoza i Analiza

- ✓ Latarnia Morska w Czołpinie
- ✓ SurfCamp – Gardno
- ✓ Położenie na trasie międzynarodowego szlaku rowerowego wokół Bałtyku EuroVelo 10

SZANSE

- ☞ Możliwość pozyskiwania funduszy na rozwój z Partnerstwa Dorzecze Słupi
- ☞ Możliwość pozyskiwania funduszy na rozwój ze Słowińskiej Grupy Rybackiej
- ☞ Położenie na kształtującej się obecnie trasie międzynarodowego szlaku rowerowego Żelaznej Kurtyny (Iron Curtain Trail) – EuroVelo 13
- ☞ Położenie na trasie szlaku rowerowego „Zwiniętych Torów”
- ☞ Zagospodarowanie brzegów jezior – plaże, pomosty, przystanie
- ☞ Wzrost popularności turystyki niszowej, kwalifikowanej
- ☞ Popularyzacja i dostępność aparatów fotograficznych – rosnące zainteresowanie fotografią, poszukiwanie plenerów zdjęciowych
- ☞ Utworzenie Muzeum Latarnictwa przez SPN w Czołpinie

ZAGROŻENIA

- ☹ Wzrost konkurencji regionów na rynku turystycznym
 - W krajach nadbałtyckich
 - Kaszuby – modna obecnie destynacja
- ☹ Degradacja środowiska naturalnego – największego waloru turystycznego Gminy
- ☹ Rozwój budownictwa niezgodny z tożsamością kulturową i architektoniczną regionu (przykład Rowów)
- ☹ Inwestycje zewnętrzne w nieruchomości, kupno w celach spekulacyjnych – ryzyko sprzedaży małych, łatwo dostępnych działek

Załącznik I – Smołdzino na Filmowo - znane produkcje filmowe kręcone na terenie Gminy Smołdzino

1. **Miasto z morza** (2009), reż. Andrzej Kotkowski

Film opowiada historię młodego mężczyzny, który w poszukiwaniu pracy przyjeżdża do Gdyni, gdy w latach 20. ubiegłego wieku rozpoczyna się tam budowa portu. Poruszająca historia o pracy, miłości, przyjaźni i nadziejach na lepsze życie oraz o kosztownej i ogromnej jak na tamte czasy inwestycji jaką finansował rząd polski. Cześć scen zrealizowana została w Muzeum Wsi Słowińskiej w Klukach.¹⁸



Źródło: www.filmweb.pl.

2. **O dwóch takich co ukradli księżyc** (1962), reż. Jan Batory.

Ekranizacja powieści o tym samym tytule autorstwa Kornela Makuszyńskiego. Dwaj okrutni, żarłoczni i leniwi bliźniacy, Jacek i Placek, aby nie musieć nigdy pracować postanawiają ukraść i sprzedać księżyc. Gdy w końcu udaje się im złowić księżyc w sieć, wpadają w ręce zbójców. Historia dla dzieci i młodzieży pełna jest przygód i perypetii. Film kręcony był między innymi na wydmach ruchomych w Słowińskim Parku Narodowym.¹⁹



Źródło: www.filmpolski.pl.

3. **Faraon** (1966), reż. Jerzy Kawalerowicz.

Ekranizacja powieści historycznej Bolesława Prusa. Młody Ramzes, następca panującego Faraona, popada w konflikt z grupą strzegącą swoich silnych wpływów kapłanów. Jest to uniwersalna historia o młodym człowieku, który wchodząc w dorosłość, napotyka na swej drodze liczne przeciwności i poznaje prawa rządzące skomplikowanym aparatem władzy. Ponoć cześć pustynnych scen nakręcona została na wydmach w Słowińskim Parku Narodowym.²⁰



Źródło: www.filmpolski.pl.

Fot. Muzeum Kinematografii w Łodzi

¹⁸ www.filmweb.pl

¹⁹ www.filmpolski.pl

²⁰ www.filmpolski.pl

4. **Chłopaki nie płaczą** (2000), reż. Olaf Lubaszenko

Dwóch młodych przyjaciół, Kuba (Maciej Stuhr) i Oskar (Wojciech Klata) zostają przez przypadek wplątani w gangsterską aferę. Nieśluszenie podejrzewani o kradzież mafijnych pieniędzy muszą wykazać się nie lada sprytem by wyjść z tarapatów. Przyda się też im odrobina szczęścia i pomoc przyjaciół. Ponoć ostatnia scena filmu, gdy w poszukiwaniu podwarszawskich „bunkrów” Laska (Tomasz Bajer) wraz z kumplami przyjeżdża nad morze, nakręcona została w Słowińskim Parku Narodowym.²¹

5. **Zakochani** (2000), reż. Piotr Wereśniak

Zosia (Magdalena Cielecka) to młoda, inteligentna i przede wszystkim piękna kobieta, dla której niejeden mężczyzna jest w stanie stracić głowę. Bohaterka skrzętnie wykorzystuje swoje wdzięki, rozkochując w sobie zamożnych adoratorów i naciągając ich na liczne drogie prezenty. Wszystko się odменя w momencie, gdy poznaje Mateusza (Bartosz Opania) i odkrywa co to miłość. Problem w tym, że przystojny Mateusz w uwodzeniu kobiet stosuje tą samą taktykę co Zosia. W filmie występują m.in.: Cezary Pazura, Olaf Lubaszenko, Katarzyna Figura i Beata Tyszkiewicz. Cześć akcji rozgrywa się na terenie Słowińskiego Parku Narodowego oraz na Latarni Morskiej w Czołpinie.^{22 23}

6. **Kloss - podwójna stawka** (2011), reż. Patryk Vega (2011)

Po ponad 40 latach w rolę Hansa Klossa znów wcieli się Stanisław Mikulski, a Emil Karewicz wystąpi jako Hermann Brunner. Ekipa filmowa gościła przez kilka dni przy latarni morskiej w Czołpinie. W jej pobliżu umieścili bazę - mówi Tomasz Bobin, dyrektor Urzędu Morskiego w Słupsku. - Najpierw przez dwa dni była przygotowana scenografia, a następnie nagrywano wybrane sceny filmu. Były też ujęcia na pobliskich wydmach. Latarnia Morska w Czołpinie była jedynym plenerem nowej stawki większej niż życie na Pomorzu. (za Dziennik Bałtycki)



Źródło: www.filmpolski.pl.
Fot. Dariusz Krysiak.



Źródło: www.filmpolski.pl



Źródło: Dziennik Bałtycki

²¹ www.filmweb.pl

²² www.filmweb.pl

²³ <http://www.youtube.com/watch?v=4EhvL1jQnN8&feature=related>