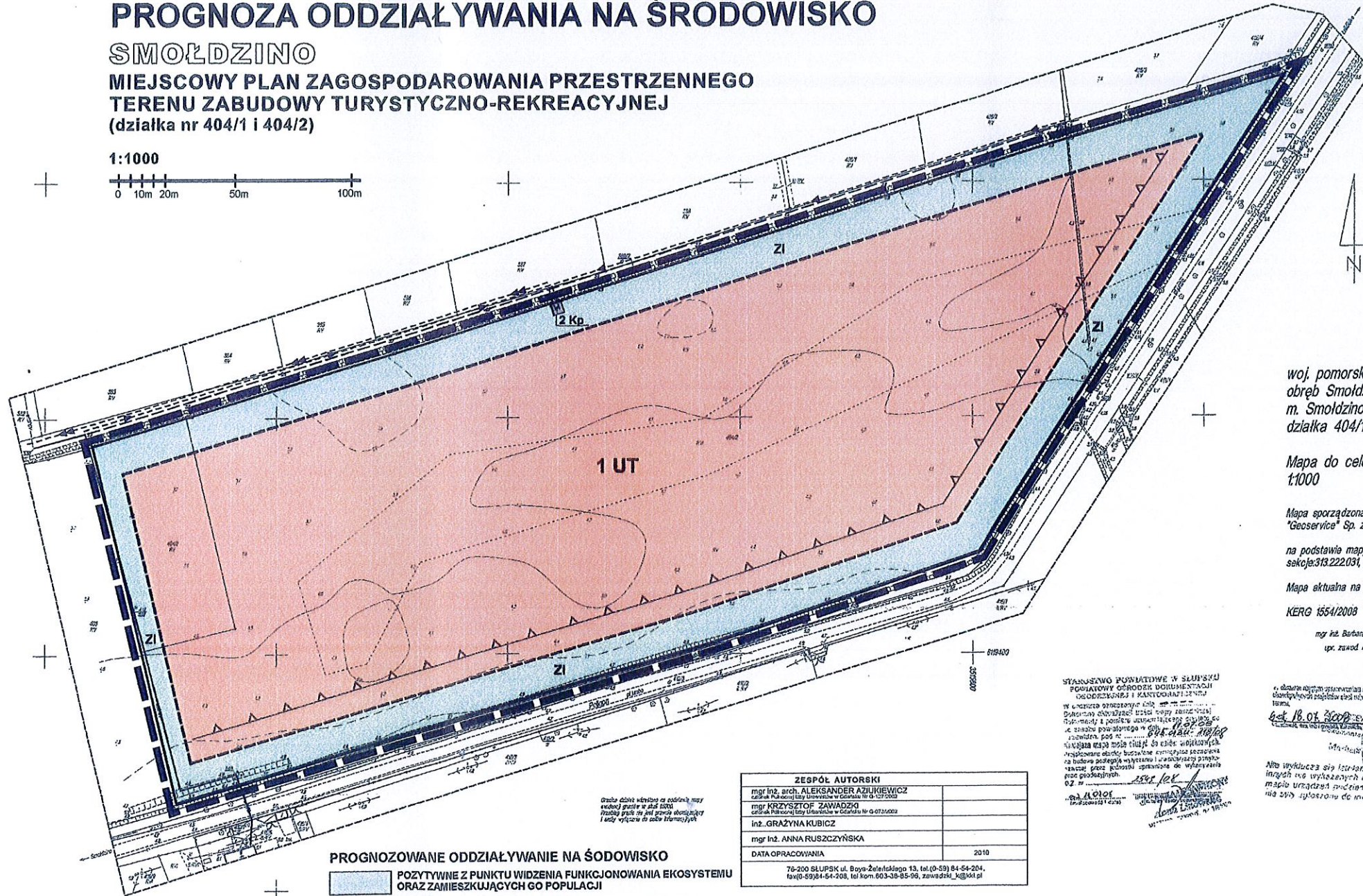



PROGNOZA ODDZIAŁYWANIA NA ŚRODOWISKO

SMOŁDZINO

MIEJSCOWY PLAN ZAGOSPODAROWANIA PRZESTRZENNEGO TERENU ZABUDOWY TURYSTYCZNO-REKREACYJNEJ (działka nr 404/1 i 404/2)

1:1000



PROGNOZOWANE ODDZIAŁYWANIE NA ŚRODOWISKO

POZYTYWNE Z PUNKTU WIDZENIA FUNKCJONOWANIA EKOSYSTEMU ORAZ ZAMIESZKUJĄCYCH GO POPULACJI

NIEBOJĄTNE, ALE MIESZCZĄCE SIĘ W ZAKRESIE ZDOLNOŚCI ADAPTACYJNYCH POPULACJI ROŚLIN I ZWIERZĄT (ZMIANY NIE SPOWODUJĄ NIEPOŻĄDANEGO SPADKU BIODORNOŚCI ORAZ POGORSZENIA KOMFORTU ŻYCIA LUDZI)

ZESPÓŁ AUTORSKI	
mgr inż. arch. ALEKSANDER AZIUKIEWICZ	
mgr KRZYSZTOF ZAWADZKI	
inż. GRAŻYNA KUBICZ	
mgr inż. ANNA RUSZCZYŃSKA	
DATA OPRACOWANIA	2010
76-200 SŁUPSK ul. Boja-Zeleńskiego 15, tel. (0-59) 84-64-264, fax (0-59) 84-64-268, tel. kom. 603-38-85-96, zawadzki_k@skp.pl	

woj. pomorskie, pow. słupski, gm. Smołdzino
obwód Smołdzino
m. Smołdzino Polygon
działka 404/1, 404/2

Mapa do celów projektowych
1:1000

Mapa sporządzona przez
"Geoservice" Sp. z o.o. w Słupsku

na podstawie mapy zasadniczej w skali 1:1000
sekcje 313.222.031, 313.222.033

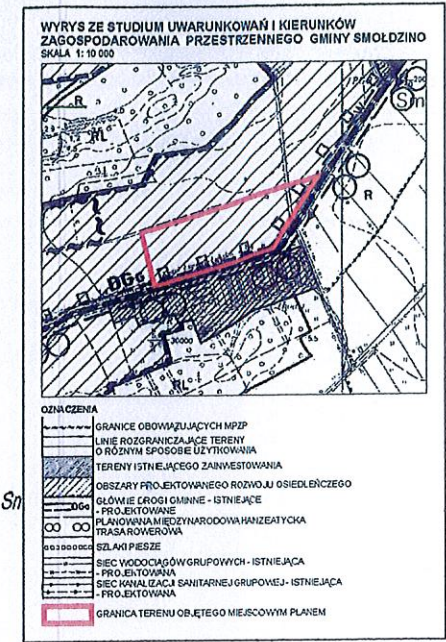
Mapa aktualna na dzień 25.06.2008r.

KERG 1554/2008

mgr inż. Barbara Mąkosa
upr. zawod. nr 7907

STANOWISKO POWIATOWEGO URZĘDU PRZEMISŁOWO-WYDARCIANEGO W SŁUPSKU
PODZIAŁU OŚRODKA DOKUMENTACJI
OSOBY I KANTOCHOWA 22/2010
W niniejszym wydziale nie ma
dokumentacji dotyczącej niniejszego
projektu, a ponadto uwzględnienie
projektu w niniejszym wydziale
nie jest możliwe ze względu na
brak danych technicznych
dotyczących niniejszego projektu
na terenie niniejszego wydziału
nie ma danych technicznych
dotyczących niniejszego projektu
dotyczących niniejszego projektu

18.06.2008
mgr inż. Barbara Mąkosa
upr. zawod. nr 7907



OZNACZENIA OBOWIĄZUJĄCE

- GRANICA PLANU
- LINIE ROZGRANICZAJĄCE TERENY O RÓŻNYM SPOSOBIE ZAGOSPODAROWANIA (OBOWIĄZUJĄCE)
- LINIE ROZGRANICZAJĄCE TERENY O RÓŻNYM SPOSOBIE ZAGOSPODAROWANIA (PROPONOWANE)
- NIEPRZEKRACZALNE LINIE ZABUDOWY
- UT TEREN ZABUDOWY TURYSTYCZNO-REKREACYJNEJ
- ZI TEREN ZIELENI (ZIELEŃ IZOLACYJNA)
- Kp TEREN KANALIZACJI (PRZEPOMPOWNIA ŚCIEKÓW)

OZNACZENIA INFORMACYJNE

- SIĘĆ WODOCIĄGOWA ISTNIEJĄCA
- SIĘĆ WODOCIĄGOWA PROJEKTOWANA
- SIĘĆ KANALIZACJI SANITARNEJ (GRAWITACYJNA) PROJEKTOWANA
- SIĘĆ KANALIZACJI SANITARNEJ (TŁOCZNA) PROJEKTOWANA