



ZARZĄD POWIATU SŁUPSKIEGO

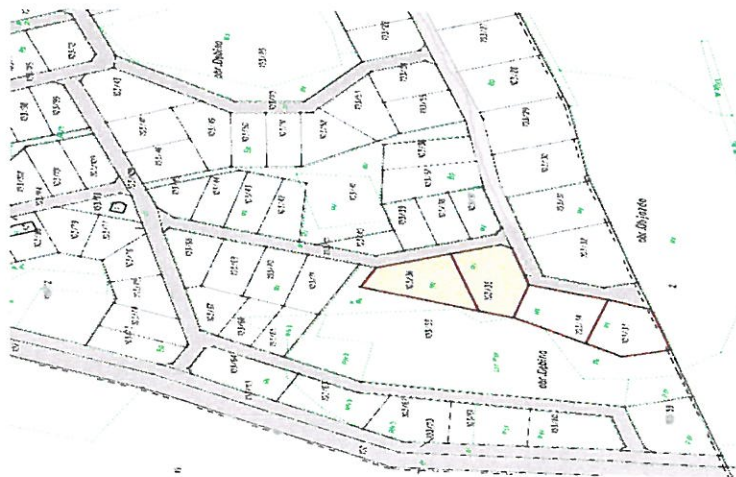
zgodnie z art. 37 ust. 1, art. 38, art. 40 ust. 1 pkt. 1 ustawy z dnia 21 sierpnia 1997 roku o gospodarce nieruchomościami (Dz.U. z 2016r., poz. 2147 z późn. zm.) oraz § 6, § 13 Rozporządzenia Rady Ministrów z dnia 14 września 2004 roku w sprawie sposobu i trybu przeprowadzania przetargów oraz rokowań na zbycie nieruchomości (Dz.U. z 2014r., poz.1490) i wykazem nieruchomości przeznaczonych do sprzedaży z dnia 08 września 2016 roku (ogłoszonym do publicznej wiadomości poprzez wywieszenie na tablicy ogłoszeń w siedzibie Starostwa Powiatowego w Słupsku w dniach od 08 września do 30 września 2016 roku i poprzez umieszczenie informacji w „Głosie Pomorza” oraz w Biuletynie Informacji Publicznej)

OGŁASZA :

III ustny przetarg nieograniczony na zbycie prawa własności działek niezabudowanych, stanowiących własność Powiatu Słupskiego, położonych w obrębie Dębina, gmina Ustka, dla których Sąd Rejonowy w Słupsku VII Wydział Ksiąg Wieczystych prowadzi księgę wieczystą Nr SL1S/00109345/3. I przetarg odbył się w dniu 13 grudnia 2016r., II przetarg odbył się 9 maja 2017r.. Wyżej wymienione postępowania zakończyły się wynikiem negatywnym.

III przetarg odbędzie się w dniu 01 sierpnia 2017 roku
w siedzibie Starostwa Powiatowego w Słupsku przy ul. Szarych Szeregów 14, w sali nr 206.
Wadium należy wpłacać do dnia 28 lipca 2017 roku.

Lp.	Nr działki	Powierzchnia	Godz. przetargu	Cena wywoławcza	Wysokość wpłaty wadium
1.	103/35	0,1972 ha	9:00	60 000,00 zł +VAT	6 000,00 zł
2.	103/36	0,1949 ha	10:00	59 000,00 zł +VAT	6 000,00 zł



OPIS NIERUCHOMOŚCI:

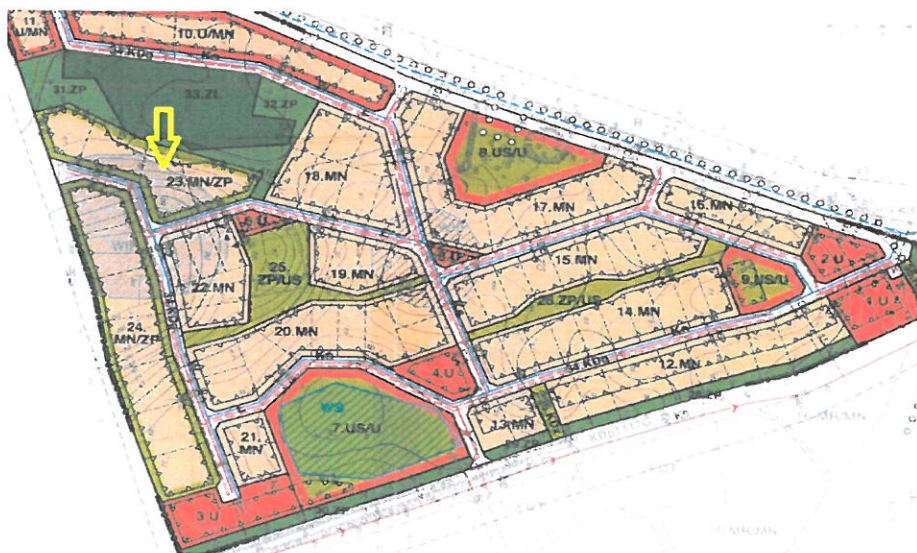
Obszar, na którym znajdują się przedmiotowe działki położony jest w woj. pomorskim, w gminie Ustka na skraju wsi Dębina. Miejscowość Dębina to niewielka miejscowość nadmorska o charakterze turystyczno - wypoczynkowym, oddalona od miejscowości Rowy o niespełna 5 km, od Ustki 17 km i 25 km od miasta Słupsk. Działki będące przedmiotem sprzedaży zlokalizowane są nieopodal wjazdu do miejscowości Dębina od strony miejscowości Objazda. Odległość od morza w linii prostej wynosi ok. 2,2 km, natomiast odległość mierzona drogą do wyznaczonego zejścia na plażę wynosi około 3,3 km.. Nieruchomość, położona jest na terenie o wyraźnym zróżnicowaniu wysokości oraz dość stromym stoku od strony wschodniej. Natomiast od strony zachodniej sąsiaduje z lasem i terenami bagiennymi. Działki są niezagospodarowane, niezabudowane, nieogrodzone, porośnięte roślinnością trawiastą i krzewami oraz częściowo zadrzewione od strony zachodniej, położone wzdłuż wydzielonych (nieurządzonych w terenie) dróg dojazdowych gminnych. Dojazd do kompleksu, na którym położone są przedmiotowe działki możliwy jest od drogi asfaltowej poprzez drogę o nawierzchni gruntowej.

Działki, położone są na terenie z wyraźnym nachyleniem i cechują się różnicą poziomów sięgającą 2-4 metrów w ramach jednej działki. Sąsiedztwo kompleksu działek stanowią głównie tereny wykorzystywane rolniczo oraz tereny o przeznaczeniu mieszkaniowym jednorodzinnym i letniskowym z nieliczną zabudową głównie wolnostojącą. Działki położone są na terenie, na którym jest dostęp do uzbrojenia, jednak nie posiadają indywidualnych przyłączy wodno – kanalizacyjnych i uzbrojenia w energię elektryczną (plan sytuacyjny uzbrojenia terenu z rozmieszczeniem sieci dostępny do wglądu u zbywającego na żądanie). Działki posiadają zezwolenie na wyłączenie z produkcji rolnej i nie są obciążone ograniczonymi prawami rzeczowymi, jak też prawami i roszczeniami osób trzecich, nie występują w stosunku do tych działek jakiegokolwiek ograniczenia w rozporządzaniu, jak również nie toczy się z tej nieruchomości postępowanie egzekucyjne, ani żadne inne, które w jakikolwiek sposób mogłoby ograniczyć prawo zbycia działek.



PRZEZNACZENIE NIERUCHOMOŚCI W MIEJSCOWYM PLANIE ZAGOSPODAROWANIA PRZESTRZENNEGO:

Zgodnie z Miejscowym Planem Zagospodarowania Przestrzennego dla terenu działki nr 103 w obrębie geodezyjnym Dębina w gminie Ustka zatwierdzonym uchwałą Rady Gminy Ustka Nr IX/78/2007 z dnia 24 sierpnia 2007 roku opublikowanym (Dz. Urz. Województwa Pomorskiego Nr 6 poz. 153 z dnia 28. 01. 2008 roku) działki numer **103/35**, **103/36** znajdują się na obszarze oznaczonym symbolem **23.MN/ZP** o funkcji- przeznaczenie podstawowe: teren zabudowy mieszkaniowej jednorodzinnej o charakterze rezydencjonalnym, przeznaczenie towarzyszące: tereny zieleni urządzonej. W granicach terenu obowiązuje ochrona istniejącego zadrzewienia w wieku powyżej 30 lat. Działki leżą na obszarze krajobrazu chronionego „Pas pobraża na wschód od Ustki”. Minimalna część działki nr **103/36** oraz część działki nr **103/35** leży w strefie VII częściowej ochrony archeologiczno-konserwatorskiej, obejmującej stanowisko archeologiczne (osada kultury łużycko-pomorskiej), zarejestrowane w ewidencji organu właściwego w zakresie ochrony dóbr kultury.



WARUNKIEM PRZYSTAPIENIA DO PRZETARGU JEST:

1. Wpłacenie wadium w wysokości podanej powyżej, które winno być wniesione w pieniądzu PLN na konto depozytowe Starostwa Powiatowego w Słupsku, ul. Szarych Szeregów 14, 76-200 Słupsk, Bank Spółdzielczy w Ustce nr: **97 9315 0004 0050 6818 2000 0020**. Za datę wpływu wadium uznaje się dzień wpływu środków na w/w rachunek bankowy. Wpłacenie wadium jest równoznaczne z zapoznaniem się z treścią niniejszego ogłoszenia jak również z rozporządzeniem Rady Ministrów z dnia 14 września 2004 roku w sprawie sposobu i trybu przeprowadzania przetargów oraz rokowań na zbycie nieruchomości (Dz. U. z 2014r., poz. 1490) i przyjęcie ich bez zastrzeżeń.
2. Stawienie się osobiście na przetargu lub ustanowienie pełnomocnika.
3. Przedłożenie Komisji Przetargowej w dniu przetargu następujących dokumentów:
 - dowodu tożsamości osoby uczestniczącej w przetargu,
 - pisemnego oświadczenia o zapoznaniu się z ogłoszeniem o przetargu, warunkach przetargu oraz stanem faktycznym i prawnym nieruchomości aktualnym na dzień przetargu i przyjęciu ich bez zastrzeżeń wraz z podaniem numeru konta, na które zostanie zwrócone wadium w przypadku niewygrania przetargu,
 - w przypadku gdy osobę, która wniosła wadium reprezentuje inna osoba warunkiem dopuszczenia jej do przetargu będzie okazanie się notarialnym pełnomocnictwem do przedmiotowej czynności prawnej,
 - w przypadku chęci nabycia nieruchomości do majątku wspólnego, warunkiem jest stawiennictwo obojga małżonków lub jednego, który będzie posiadał pisemną zgodę w formie potwierdzonego notarialnie pełnomocnictwa drugiego małżonka do uczestnictwa w przetargu, celem nabycia nieruchomości za wylicytowaną cenę,
 - w przypadku uczestnictwa oferenta pozostającego w związku małżeńskim i posiadającego umowną lub ustawową wspólność majątkową, zamierzającego nabyć nieruchomość do majątku osobistego warunkiem jest złożenie oświadczenia o nabywaniu nieruchomości do majątku osobistego,
 - w przypadku uczestnictwa w przetargu osoby prawnej, przedłożenie aktualnego wypisu z właściwego dla danego podmiotu rejestru,
 - w przypadku nabycia nieruchomości na potrzeby prowadzonej działalności gospodarczej osoba fizyczna powinna posiadać wypis z ewidencji działalności gospodarczej, zaś osoba prawna wypis z Krajowego Rejestru Sądowego oraz zgodę organów statutowych na nabycie przedmiotowej nieruchomości, bądź winna złożyć oświadczenie, że taką zgodę posiada.
 - w przypadku reprezentowania osoby prawnej przez pełnomocnika oprócz aktualnego wypisu z KRS przedłożenie notarialnie potwierdzonego pełnomocnictwa upoważniającego do działania na każdym etapie postępowania przetargowego.
 - osoba nie posiadająca obywatelstwa polskiego powinna mieć zgodę Ministra Spraw Wewnętrznych i Administracji na zakup nabywanej nieruchomości, bądź wskazać przepis, na mocy którego jest zwolniona z uzyskania zezwolenia, zgodnie z ustawą z dnia 24 marca 1920 roku o nabywaniu nieruchomości przez cudzoziemców (Dz. U. 2016 r., poz. 1061 z późn. zm.).

Postąpienie minimum 1% ceny wywoławczej.

Przed zawarciem aktu notarialnego, oferent, który wygra przetarg zobowiązany jest do wpłacenia ceny nabycia na konto wskazane w protokole z przeprowadzonego przetargu.


ZAKOŃCZENIE PRZETARGU:

Przetarg jest ważny bez względu na liczbę uczestników, jeżeli przynajmniej jeden z nich zaoferuje co najmniej jedno postąpienie powyżej ceny wywoławczej. Wadium wniesione przez oferenta, który przetarg wygrał zalicza się na poczet ceny nabycia nieruchomości. Pozostałym uczestnikom wadium zwraca się niezwłocznie, nie później niż trzy dni od dnia rozstrzygnięcia przetargu. Organizator przetargu najpóźniej w ciągu 21 dni od dnia rozstrzygnięcia przetargu zawiadomi nabywcę o miejscu i terminie zawarcia umowy sprzedaży. W razie uchylenia się nabywcy od zawarcia aktu notarialnego, tj. niestawienia się w miejscu i terminie podanym w zawiadomieniu lub braku wpłaty ceny nabycia

nieruchomości do dnia podanego w protokóle z przetargu, Zarząd Powiatu Słupskiego może odstąpić od podpisania umowy, a wpłacone wadium nie podlega zwrotowi. Koszty zawarcia notarialnej umowy sprzedaży ponosi kupujący. Koszt wskazania granic nabytej działki pokrywa Powiat Słupski. Na czynności związane z przeprowadzeniem przetargu uczestnik przetargu może złożyć skargę do Wojewody Pomorskiego za pośrednictwem Starosty Słupskiego w terminie 7 dni od dnia ogłoszenia wyniku przetargu.

DODATKOWE INFORMACJE:

Zarząd Powiatu Słupskiego zastrzega sobie prawo odwołania i unieważnienia przetargu. Informacja oraz przyczyna odwołania przetargu zostanie podana do publicznej wiadomości. Powyższe ogłoszenie będzie zamieszczone pod adresem internetowym www.bip.powiat.slupsk.pl „ogłoszenia – nieruchomości” i www.powiat.slupsk.pl „nieruchomości”. Szczegółowe informacje na temat przetargu można uzyskać w siedzibie Starostwa Powiatowego w Słupsku przy ul. Szarych Szeregów 14, pokój nr 223 lub pod nr telefonu 59/8418 527.

STAROSTA

Zdzisław Kołodziej