
















AGLOMERACJA GMINA SMOŁDZINO

SMOŁDZINO - GARDNA WIELKA - GARDNA MAŁA - WYSOKA
/PROJEKT/

OZNACZENIA

-  Słowiński Park Narodowy
-  projektowany obszar aglomeracji
-  istniejąca oczyszczalnia ścieków
-  istniejące ujęcie wody
-  istniejące grupowe systemy oczyszczania ścieków
-  istniejące indywidualne sposoby oczyszczania ścieków
-  istniejące grupowe wodociągi
-  logo2.bmp projektowane grupowe systemy oczyszczania ścieków
1- etap obecnie realizowany, 2- etap docelowy
-  15% wielkość usług w procentach
-  projektowany przebieg głównej magistrali sieci kanalizacyjnej II etap
etap aglomeracji
-  obręb Żelazo nazwy obębów geodezyjnych
-  127 numery działek ewidencyjnych należących do Słowińskiego Parku Narodowego w sąsiedztwie
planowanej lokalizacji sieci kanalizacyjnej
-  127 numery działek ewidencyjnych należących do Słowińskiego Parku Narodowego przez które
planowany jest przebieg sieci kanalizacyjnej

